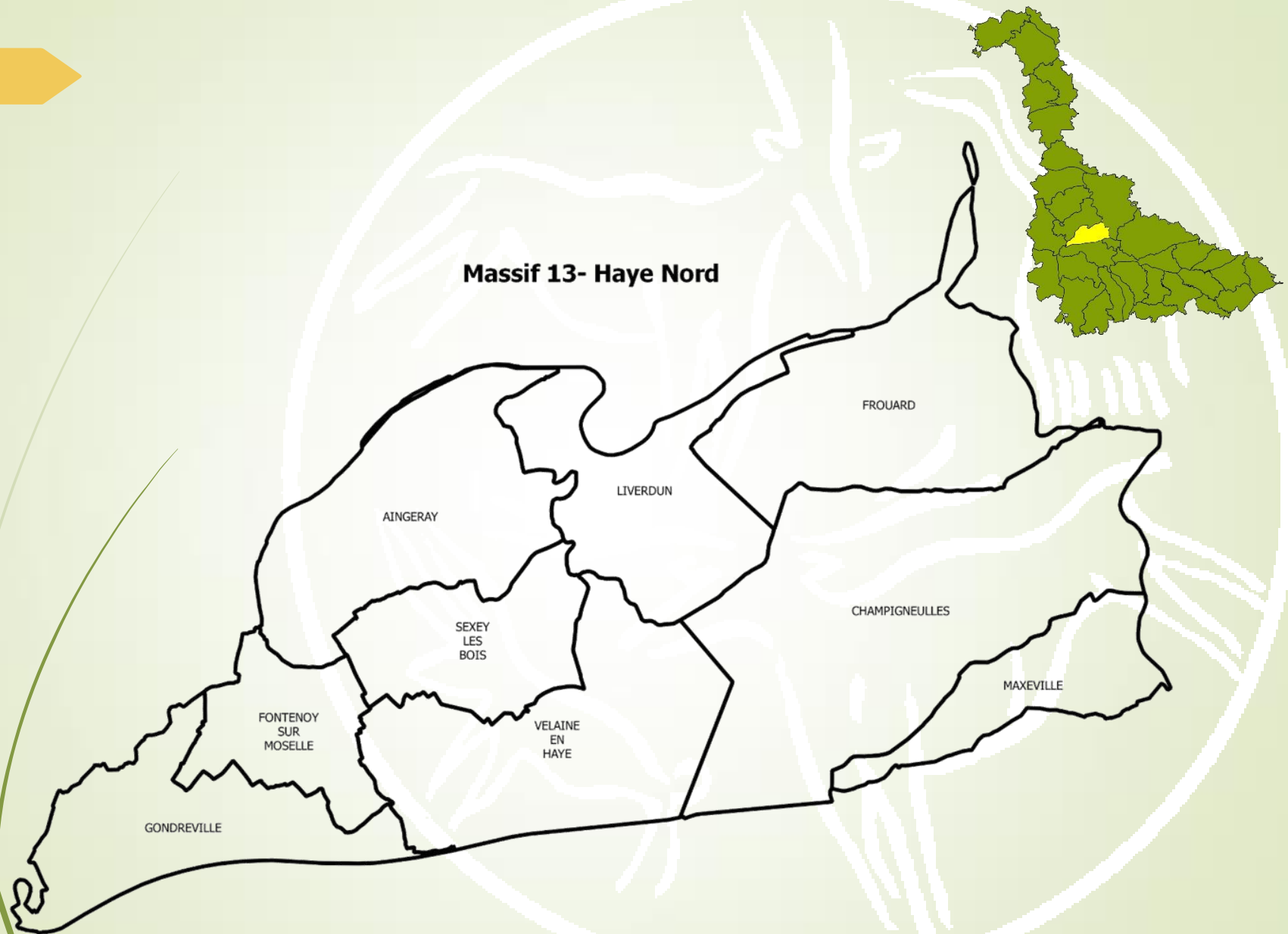


Massif 13- Haye Nord



Massif 13

Surface (ha) maximum détruite
tolérée/Surface détruite réelle

7,32/21,59

	Céréales	Maïs	Divers	Total (ha)	Total (€)
2017	7,18	6,83	1,53	15,54	17 356 €
2018	10,22	7,29	4,08	21,59	28 532 €
Evolution 2017/2018				39 %	64 %

% dégâts en ha avant 31/03/2018

15 %

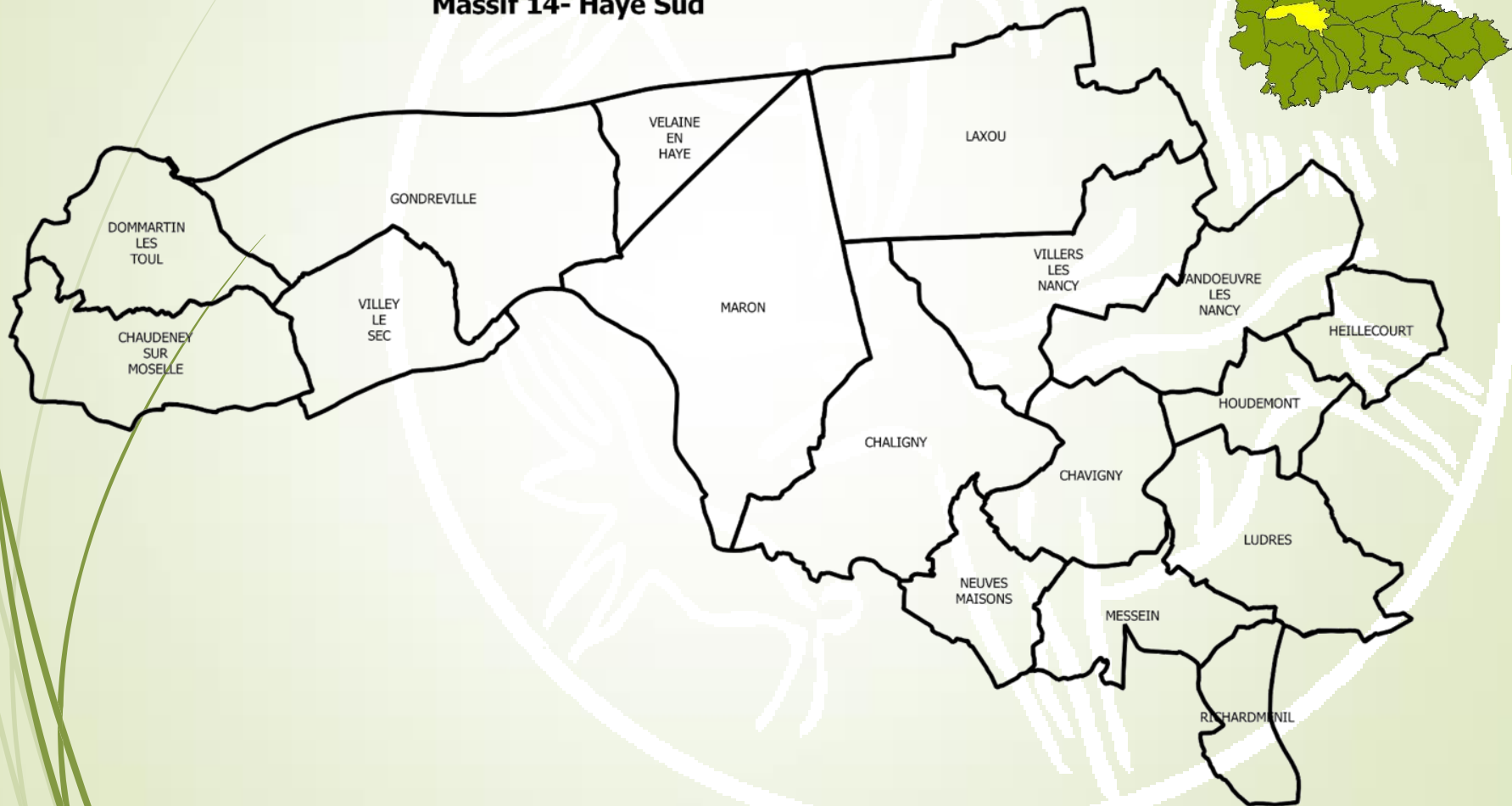
Charges de fonctionnement

6 982 €

Prévention totale en 2018

6 126 €

Massif 14- Haye Sud



Massif 14

Surface (ha) maximum détruite
tolérée/Surface détruite réelle

10,43/11,16

	Céréales	Maïs	Divers	Total (ha)	Total (€)
2017	3,18	6,73	2,74	12,65	14 614 €
2018	6,01	4,04	1,11	11,16	17 010 €
Evolution 2017/2018				- 12 %	16 %

% dégâts en ha avant 31/03/2018

55 %

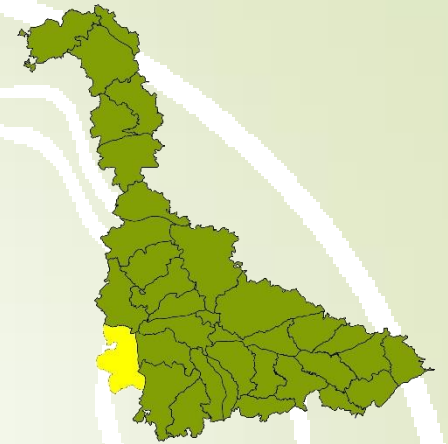
Charges de fonctionnement

10 512 €

Prévention totale en 2018

1 313 €

Massif 15- Meine



Massif 15

Surface (ha) maximum détruite
tolérée/Surface détruite réelle

21,61/18,82

	Céréales	Maïs	Divers	Total (ha)	Total (€)
2017	5,03	24,45	5,80	35,28	50 191 €
2018	12,86	1,65	4,31	18,82	27 335 €
Evolution 2017/2018				- 47 %	- 46 %

% dégâts en ha avant 31/03/2018

34 %

Charges de fonctionnement

14 704 €

Prévention totale en 2018

11 267 €

Massif 16- Saint Barbe



Massif 16

Surface (ha) maximum détruite
tolérée/Surface détruite réelle

14,09/18,50

	Céréales	Maïs	Divers	Total (ha)	Total (€)
2017	7,04	4,41	5,49	16,94	17 841 €
2018	9,58	2,24	6,68	18,50	27 359 €
Evolution 2017/2018				9 %	53 %

% dégâts en ha avant 31/03/2018

67 %

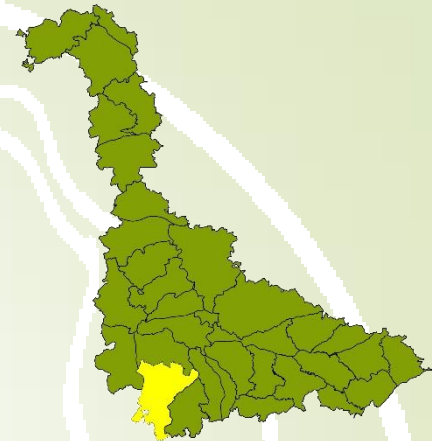
Charges de fonctionnement

10 861 €

Prévention totale en 2018

4 938 €

Massif 17- Saint Amond



Massif 17

Surface (ha) maximum détruite
tolérée/Surface détruite réelle

24,54/30,46

	Céréales	Maïs	Divers	Total (ha)	Total (€)
2017	5,94	5,32	6,07	17,33	21 169 €
2018	18,10	3,89	8,47	30,46	50 846 €
Evolution 2017/2018				+76 %	+140 %

% dégâts en ha avant 31/03/2018

74 %

Charges de fonctionnement

14 665 €

Prévention totale en 2018

10 077 €



Massif 18- Madon

- MEREVILLE
- FROLOIS
- FLAVIGNY SUR MOSELLE
- PULLIGNY
- CEINTREY
- VOINEMON
- BENNEY
- LEMAINVILLE
- ORMES ET VILLE
- SAINTE-RENEE
- HARQUE
- VAUDEVILLE
- VAUDIGNY
- XIROCOURT
- LEBEUVILLE
- GRIGNY
- GERMONVILLE

Massif 18

Surface (ha) maximum détruite
tolérée/Surface détruite réelle

11,09/3,98

	Céréales	Maïs	Divers	Total (ha)	Total (€)
2017	0,23	4,51	1,62	6,36	8 259 €
2018	0,79	2,92	0,27	3,98	8 035 €
Evolution 2017/2018				- 37 %	- 3 %

% dégâts en ha avant 31/03/2018

5 %

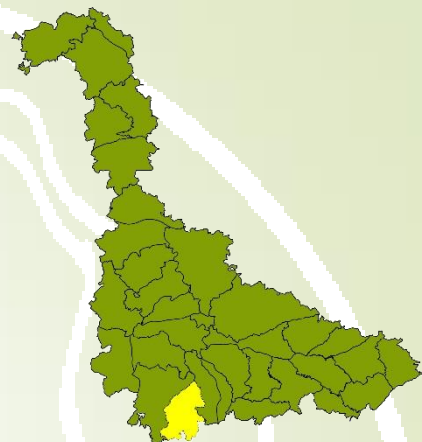
Charges de fonctionnement

4 142 €

Prévention totale en 2018

3 020 €

Massif 19- La Colline



Massif 19

Surface (ha) maximum détruite
tolérée/Surface détruite réelle

13,86/1,30

	Céréales	Maïs	Divers	Total (ha)	Total (€)
2017	0,00	3,13	0,00	3,13	3 942 €
2018	0,00	1,30	0,00	1,30	2 198 €
Evolution 2017/2018				- 58 %	- 44 %

% dégâts en ha avant 31/03/2018

0 %

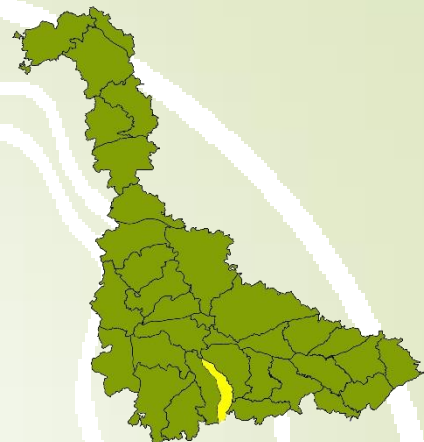
Charges de fonctionnement

4 559 €

Prévention totale en 2018

628 €

Massif 20- Boucle de la Moselle



Massif 20

Surface (ha) maximum détruite
tolérée/Surface détruite réelle

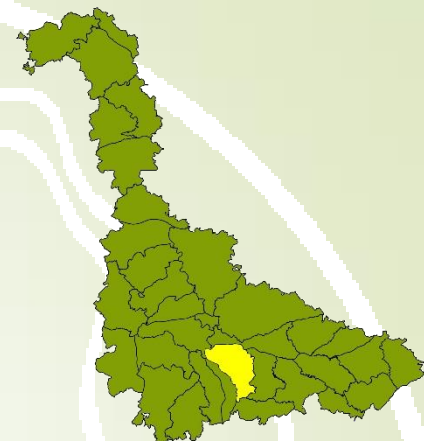
6,20/16,48

	Céréales	Maïs	Divers	Total (ha)	Total (€)
2017	6,69	3,60	2,82	13	14 494 €
2018	8,63	2,92	4,93	16,48	20 586 €
Evolution 2017/2018				26 %	42 %

% dégâts en ha avant 31/03/2018	11 %
---------------------------------	------

Charges de fonctionnement	Prévention totale en 2018
3 929 €	1 293 €

Massif 21- Les Mirabelliers



Massif 21

Surface (ha) maximum détruite
tolérée/Surface détruite réelle

14,80/4,42

	Céréales	Maïs	Divers	Total (ha)	Total (€)
2017	3,64	29,40	1,24	34,28	37 954 €
2018	1,34	3,08	0,00	4,42	7 229 €
Evolution 2017/2018				-87 %	- 81%

% dégâts en ha avant 31/03/2018

43 %

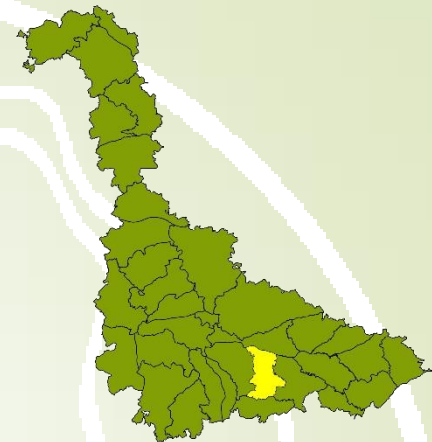
Charges de fonctionnement

5 703 €

Prévention totale en 2018

2 612 €

Massif 22- Vitrimont et Garenne



Massif 22

Surface (ha) maximum détruite
tolérée/Surface détruite réelle

12,97/11,39

	Céréales	Maïs	Divers	Total (ha)	Total (€)
2017	3,17	4,86	11,85	19,88	21 533 €
2018	0,68	4,51	6,20	11,39	12 871 €
Evolution 2017/2018				-43%	-40%

% dégâts en ha avant 31/03/2018

71 %

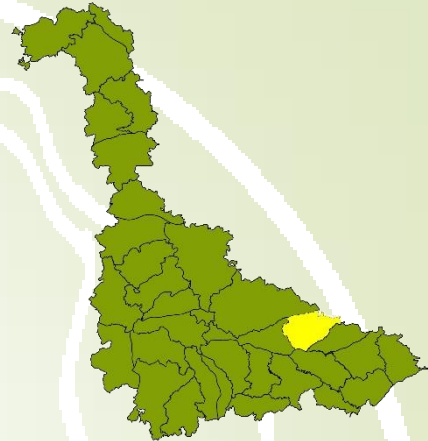
Charges de fonctionnement

7 548 €

Prévention totale en 2018

4 793 €

Massif 24- Parroy



Massif 24

Surface (ha) maximum détruite
tolérée/Surface détruite réelle

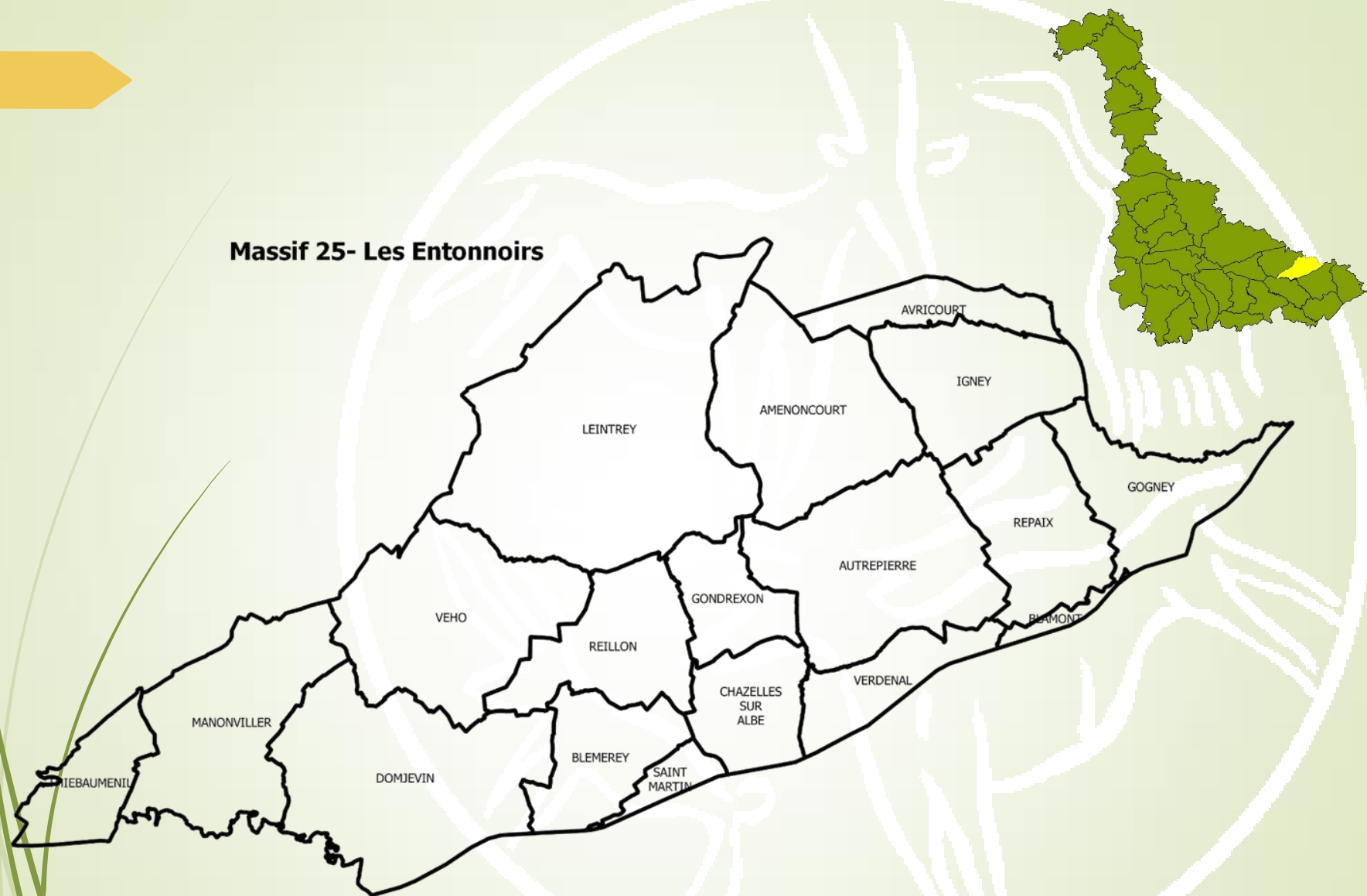
18,35/29,85

	Céréales	Maïs	Divers	Total (ha)	Total (€)
2017	6,61	14,22	11,46	32,29	38 556 €
2018	6,19	15,29	8,37	29,85 (dont 15,81 ha de cerf)	33 495 € (dont 16 205 € de cerf)
Evolution 2017/2018				-8 %	- 13 %

% dégâts en ha avant 31/03/2018	20 %
---------------------------------	------

Charges de fonctionnement	Prévention totale en 2018
11 029 €	3 096 €

Massif 25- Les Entonnoirs



Massif 25

Surface (ha) maximum détruite
tolérée/Surface détruite réelle

10/1,81

	Céréales	Maïs	Divers	Total (ha)	Total (€)
2017	3,55	4,47	0,70	8,72	10 360 €
2018	0,00	1,31	0,50	1,81	2 443 €
Evolution 2017/2018				- 79%	- 76%

% dégâts en ha avant 31/03/2018

31 %

Charges de fonctionnement

3 796 €

Prévention totale en 2018

1 112 €

Massif 26- Blanc Mont



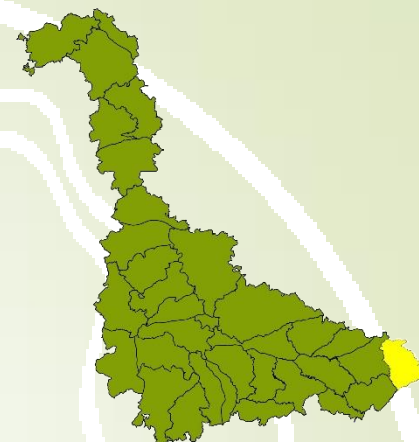
Massif 26

Surface (ha) maximum détruite
tolérée/Surface détruite réelle

17,64/21,67

	Céréales	Maïs	Divers	Total (ha)	Total (€)
2017	4,26	16,33	0,90	21,49	21 281 €
2018	5,66	9,96	6,05	21,67 (dont 1,43 ha de cerf)	25 636 € (dont 1 859 € de cerf)
Evolution 2017/2018				1 %	20 %
% dégâts en ha avant 31/03/2018				81 %	

Charges de fonctionnement	Prévention totale en 2018
7 654 €	5 169 €



Massif 27

Surface (ha) maximum détruite
tolérée/Surface détruite réelle

12,97/26,32

	Céréales	Maïs	Divers	Total (ha)	Total (€)
2017	1,30	7,94	11,09	20,33	14 937 €
2018	0,00	3,66	22,66	26,32 (dont 4,9 ha de cerf)	25 803 € (dont 5 592 € de cerf)
Evolution 2017/2018				29 %	73 %

% dégâts en ha avant 31/03/2018

51 %

Charges de fonctionnement

15 198 €

Prévention totale en 2018

1 443 €

Massif 28- Elieux Reclos



Massif 28

Surface (ha) maximum détruite
tolérée/Surface détruite réelle

12,45/89,78

	Céréales	Maïs	Divers	Total (ha)	Total (€)
2017	24,55	10,42	31,59	66,56	80146
2018	24,91	26,95	37,92	89,78 (dont 35 ha de cerf)	111 686 € (dont 49 906 € de cerf)
Evolution 2017/2018				35 %	39 %

% dégâts en ha avant 31/03/2018

47 %

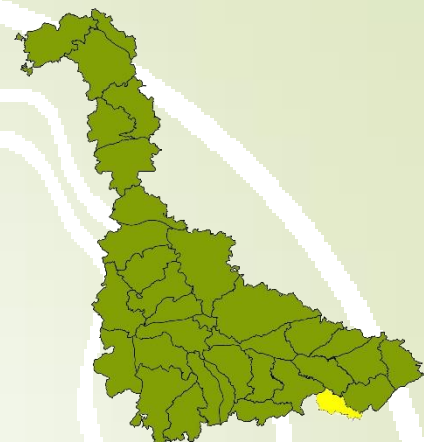
Charges de fonctionnement

12 259 €

Prévention totale en 2018

3 202 €

Massif 29- Deneuvre



Massif 29

Surface (ha) maximum détruite
tolérée/Surface détruite réelle

5,47/13,97

	Céréales	Maïs	Divers	Total (ha)	Total (€)
2017	1,32	4,59	7,28	13,19	15 307 €
2018	3,08	1,26	9,63	13,97	15 289 €
Evolution 2017/2018				6 %	= %

% dégâts en ha avant 31/03/2018

62 %

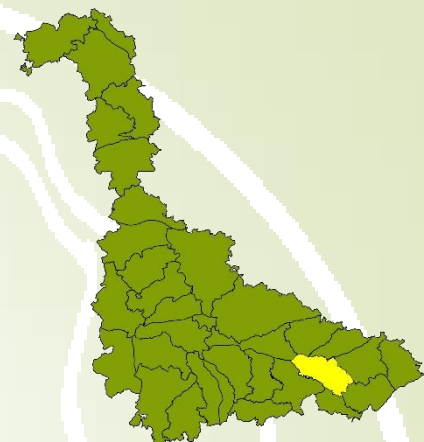
Charges de fonctionnement

4 607 €

Prévention totale en 2018

1 802 €

Massif 30- Mondon



Massif 30

Surface (ha) maximum détruite
tolérée/Surface détruite réelle

13,44/25,69

	Céréales	Maïs	Divers	Total (ha)	Total (€)
2017	3,67	9,06	13,70	26,43	27 339 €
2018	3,41	11,63	10,65	25,69 (dont 1,19 ha de cerf)	26 929 € (dont 1 666 € de cerf)
Evolution 2017/2018				-3 %	-1 %

% dégâts en ha avant 31/03/2018

46 %

Charges de fonctionnement

8 538 €

Prévention totale en 2018

4 215 €



Massif 31

Surface (ha) maximum détruite
tolérée/Surface détruite réelle

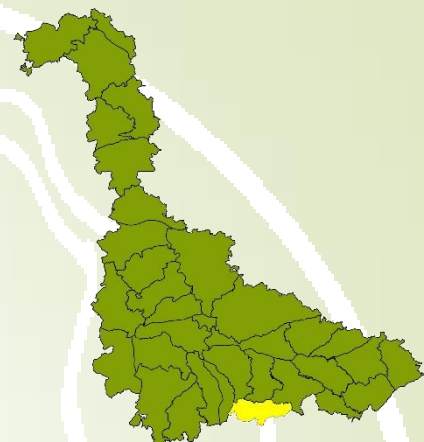
15,34/21,79

	Céréales	Maïs	Divers	Total (ha)	Total (€)
2017	5,92	6,75	4,25	16,92	20 316 €
2018	4,19	11,49	6,11	21,79	28 646 €
Evolution 2017/2018				29 %	41 %

% dégâts en ha avant 31/03/2018	39 %
---------------------------------	------

Charges de fonctionnement	Prévention totale en 2018
8 661 €	3 851 €

Massif 32- Le Volcan



Massif 32

Surface (ha) maximum détruite
tolérée/Surface détruite réelle

8,92/33,11

	Céréales	Maïs	Divers	Total (ha)	Total (€)
2017	22,10	12,08	1,40	35,58	42 227 €
2018	19,94	9,14	4,03	33,11 (dont 2,19 ha de cerf et 0,91 ha de chevreuil)	44 644 € (dont 2 316 € de cerf et chevreuil)
Evolution 2017/2018				- 7 %	6 %

% dégâts en ha avant 31/03/2018	29 %
---------------------------------	------

Charges de fonctionnement	Prévention totale en 2018
4 667 €	5 415 €

Merci de votre attention



Fédération Départementale **des Chasseurs**
de Meurthe & Moselle



Crédits photos :
Paul Hurel
Nicolas Paris