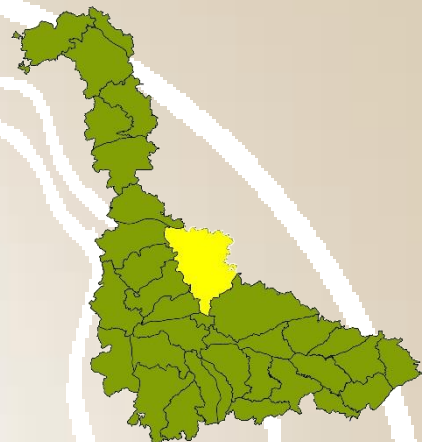
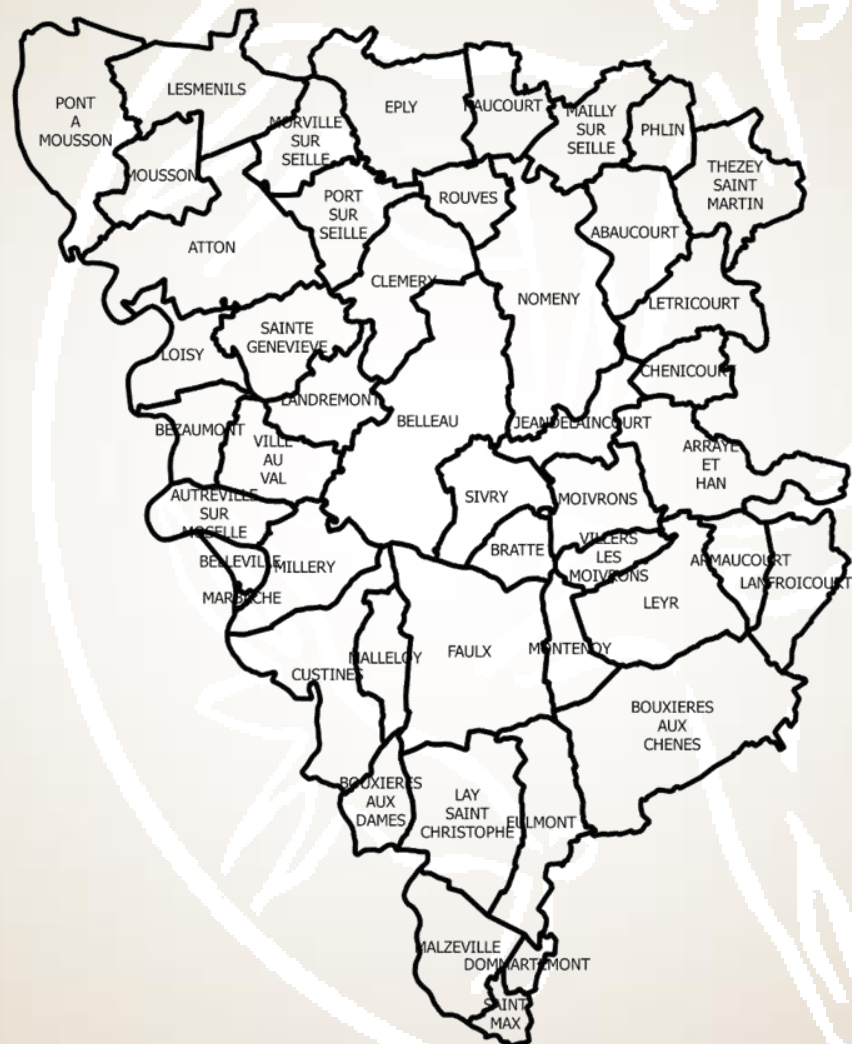


Massif 11- Seille et Mauchère



Massif 11

Surface (ha) maximum détruite tolérée/Surface détruite réelle

30,53/43,56

	Total (ha)	Total (€)
2017	34,65	49 453 €
2018	43,56	53 617 €
Evolution 2017/2018	26%	8%

% dégâts en ha avant 31/03/2018

68 %

Charges de fonctionnement

12 905 €

Prévention totale en 2018

10 270 €



Massif 12- La Loutre noire



Massif 12

Surface (ha) maximum détruite tolérée/Surface détruite réelle

38,78/20,89

	Total (ha)	Total (€)
2017	21,68	30 675 €
2018	20,89	26 566 €
Evolution 2017/2018	- 4 %	- 13 %

% dégâts en ha avant 31/03/2018

51 %

Charges de fonctionnement

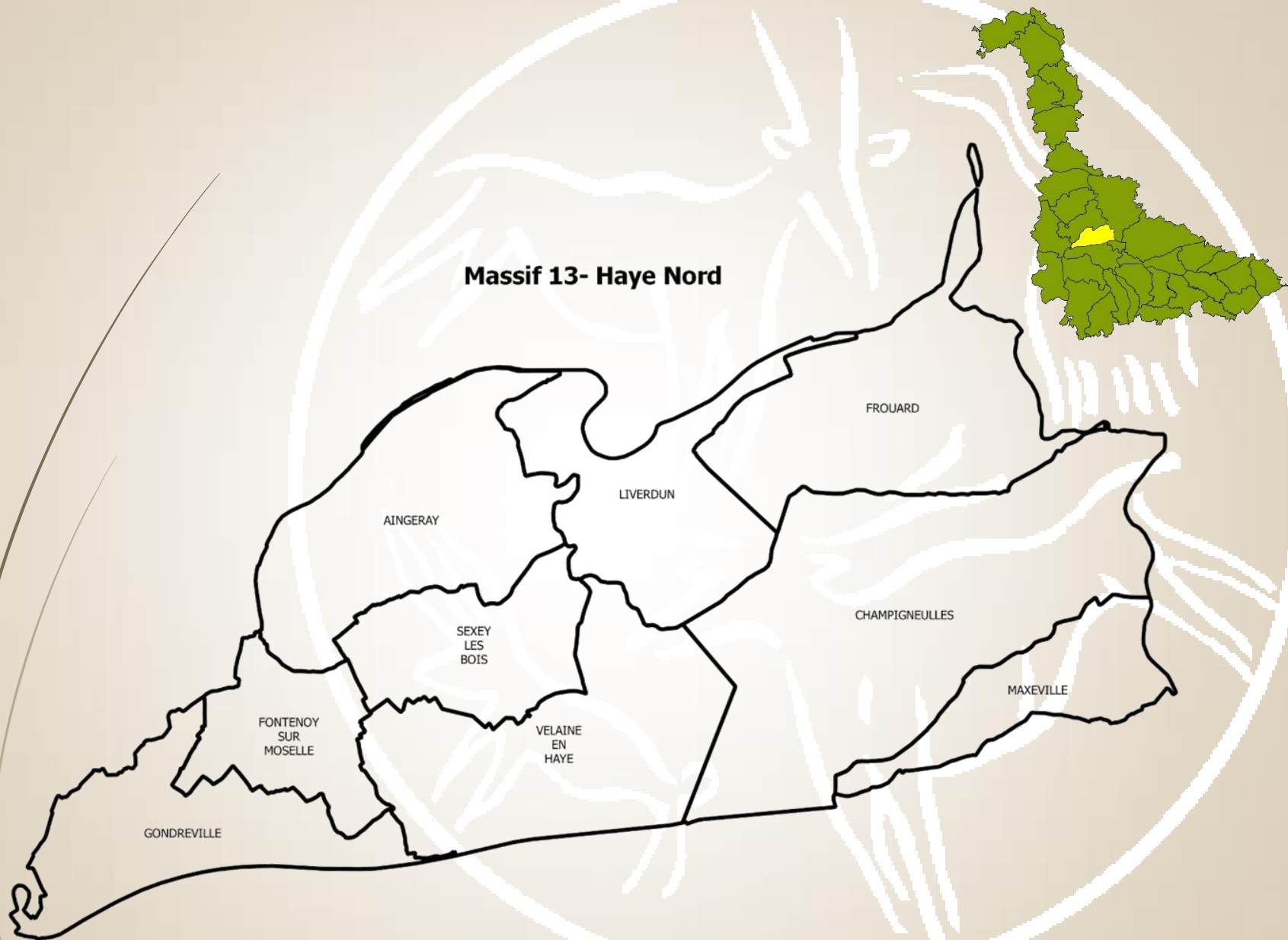
15 967 €

Prévention totale en 2018

12 891 €



Massif 13- Haye Nord



Massif 13

Surface (ha) maximum détruite tolérée/Surface détruite réelle

7,32/21,59

	Total (ha)	Total (€)
2017	15,54	17 356 €
2018	21,59	28 532 €
Evolution 2017/2018	39 %	64 %

% dégâts en ha avant 31/03/2018

15 %

Charges de fonctionnement

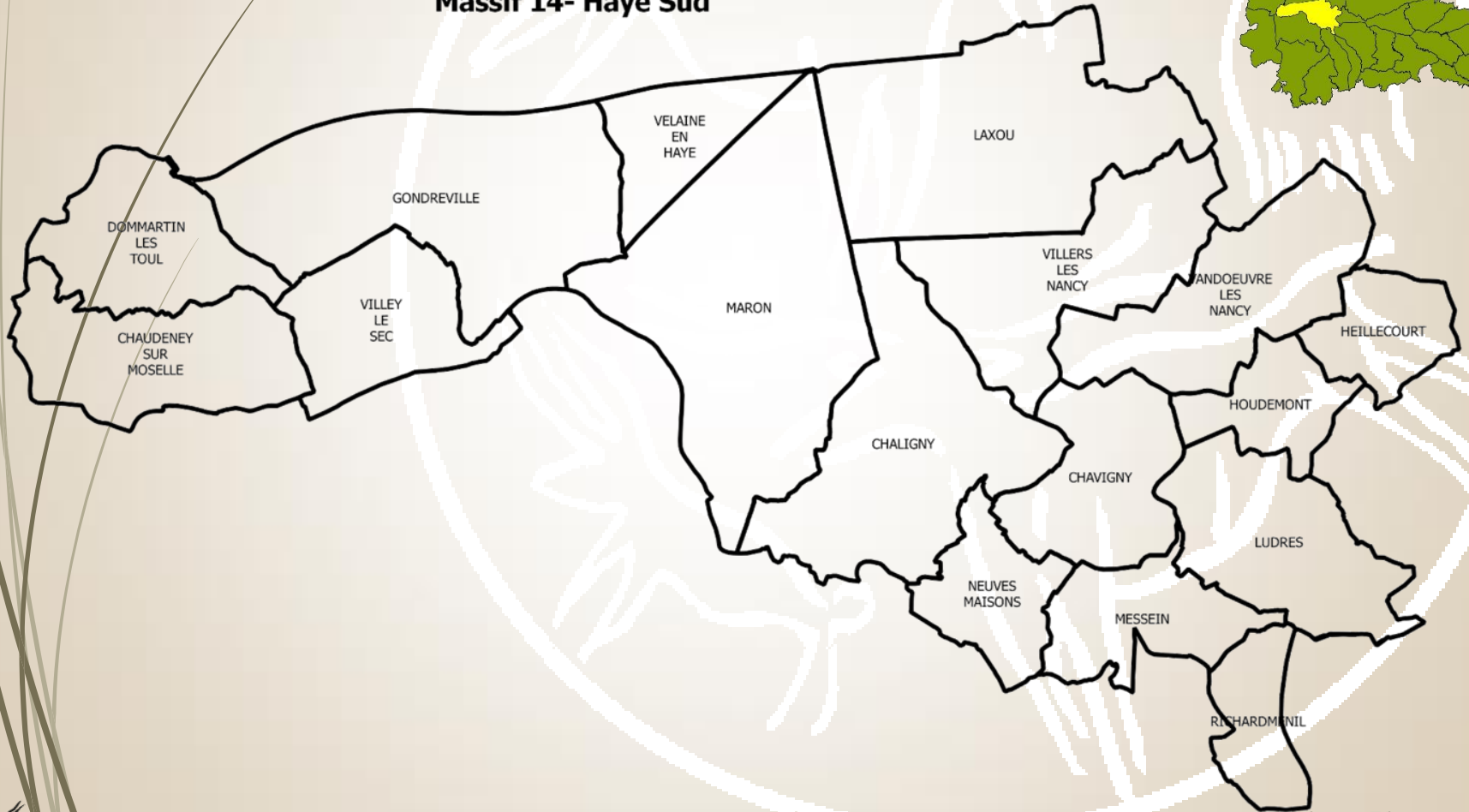
6 982 €

Prévention totale en 2018

6 126 €



Massif 14- Haye Sud



Massif 14

Surface (ha) maximum détruite tolérée/Surface détruite réelle

10,43/11,16

	Total (ha)	Total (€)
2017	12,65	14 614 €
2018	11,16	17 010 €
Evolution 2017/2018	- 12 %	16 %

% dégâts en ha avant 31/03/2018

55 %

Charges de fonctionnement

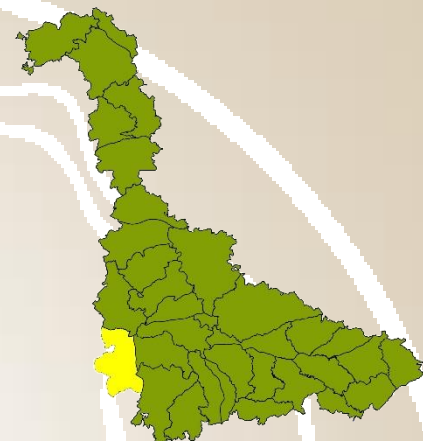
10 512 €

Prévention totale en 2018

1 313 €



Massif 15- Meine



Massif 15

Surface (ha) maximum détruite tolérée/Surface détruite réelle

21,61/18,82

	Total (ha)	Total (€)
2017	35,28	50 191 €
2018	18,82	27 335 €
Evolution 2017/2018	- 47 %	- 46 %

% dégâts en ha avant 31/03/2018

34 %

Charges de fonctionnement

14 704 €

Prévention totale en 2018

11 267 €



Massif 16- Saint Barbe



Massif 16

Surface (ha) maximum détruite tolérée/Surface détruite réelle

14,09/18,50

	Total (ha)	Total (€)
2017	16,94	17 841 €
2018	18,50	27 359 €
Evolution 2017/2018	9 %	53 %

% dégâts en ha avant 31/03/2018

67 %

Charges de fonctionnement

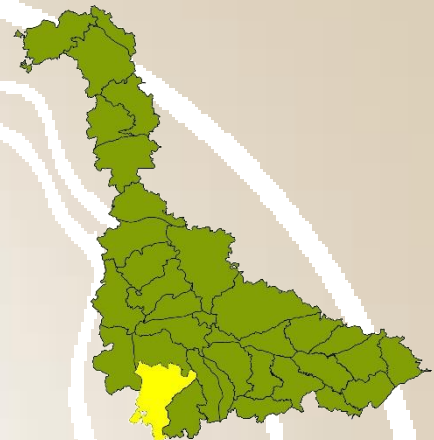
10 861 €

Prévention totale en 2018

4 938 €



Massif 17- Saint Amond



Massif 17

Surface (ha) maximum détruite tolérée/Surface détruite réelle

24,54/30,46

	Total (ha)	Total (€)
2017	17,33	21 169 €
2018	30,46	50 846 €
Evolution 2017/2018	+76 %	+140 %

% dégâts en ha avant 31/03/2018

74 %

Charges de fonctionnement

14 665 €

Prévention totale en 2018

10 077 €





Massif 18- Madon

- MEREVILLE
- FROLOIS
- PULLIGNY
- CEINTREY
- VOINEMON
- LEMAINVILLE
- VAUDEVILLE
- XIROCOURT
- GRANDPORT
- FLAVIGNY SUR MOSELLE
- BENNEY
- ORMES ET VILLE
- VAUDIGNY
- LEBEUVILLE
- GERMONVILLE
- SAINTEVILLER
- CRANTENON
- SAINT REMOND
- ANNEVILLE DEVAINT

Massif 18

Surface (ha) maximum détruite tolérée/Surface détruite réelle

11,09/3,98

	Total (ha)	Total (€)
2017	6,36	8 259 €
2018	3,98	8 035 €
Evolution 2017/2018	- 37 %	- 3 %

% dégâts en ha avant 31/03/2018

5 %

Charges de fonctionnement

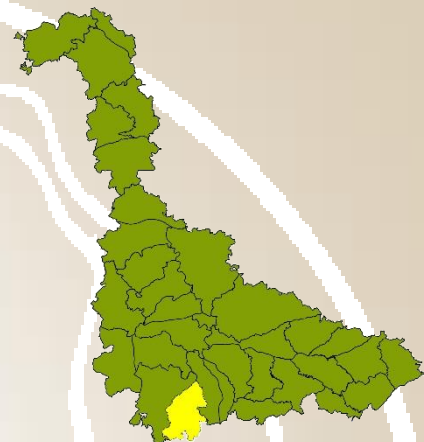
4 142 €

Prévention totale en 2018

3 020 €



Massif 19- La Colline



Massif 19

Surface (ha) maximum détruite tolérée/Surface détruite réelle

13,86/1,30

	Total (ha)	Total (€)
2017	3,13	3 942 €
2018	1,30	2 198 €
Evolution 2017/2018	- 58 %	- 44 %

% dégâts en ha avant 31/03/2018

0 %

Charges de fonctionnement

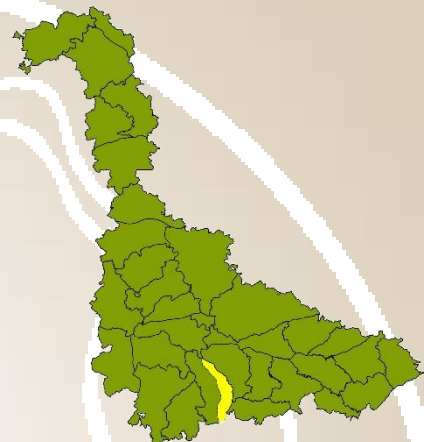
4 559 €

Prévention totale en 2018

628 €



Massif 20- Boucle de la Moselle



Massif 20

Surface (ha) maximum détruite tolérée/Surface détruite réelle

6,20/16,48

	Total (ha)	Total (€)
2017	13	14 494 €
2018	16,48	20 586 €
Evolution 2017/2018	26 %	42 %

% dégâts en ha avant 31/03/2018

11 %

Charges de fonctionnement

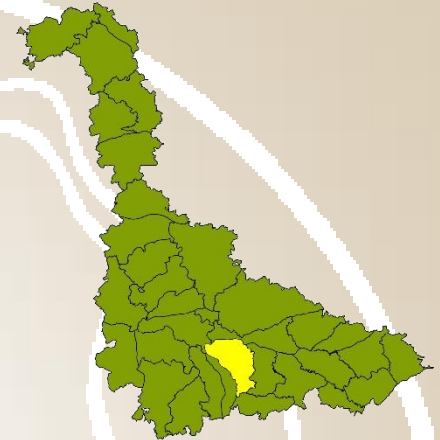
3 929 €

Prévention totale en 2018

1 293 €



Massif 21- Les Mirabelliers



Massif 21

Surface (ha) maximum détruite tolérée/Surface détruite réelle

14,80/4,42

	Total (ha)	Total (€)
2017	34,28	37 954 €
2018	4,42	7 229 €
Evolution 2017/2018	-87 %	- 81%

% dégâts en ha avant 31/03/2018

43 %

Charges de fonctionnement

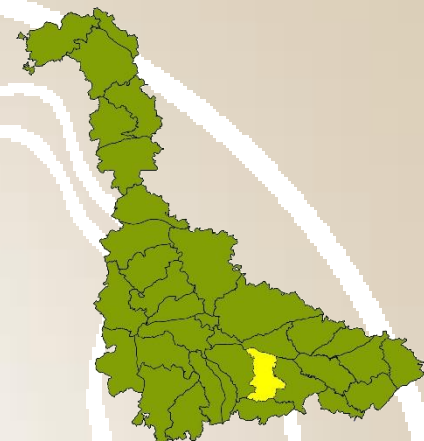
5 703 €

Prévention totale en 2018

2 612 €



Massif 22- Vitrimont et Garenne



Massif 22

Surface (ha) maximum détruite tolérée/Surface détruite réelle

12,97/11,39

	Total (ha)	Total (€)
2017	19,88	21 533 €
2018	11,39	12 871 €
Evolution 2017/2018	-43%	-40%

% dégâts en ha avant 31/03/2018

71 %

Charges de fonctionnement

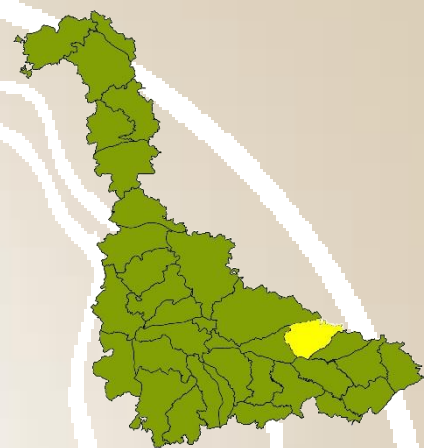
7 548 €

Prévention totale en 2018

4 793 €



Massif 24- Parroy



Massif 24

Surface (ha) maximum détruite tolérée/Surface détruite réelle

18,35/29,85

	Total (ha)	Total (€)
2017	32,29	38 556 €
2018	29,85 (dont 15,81 ha de cerf)	33 495 € (dont 16 205 € de cerf)
Evolution 2017/2018	-8 %	- 13 %

% dégâts en ha avant 31/03/2018

20 %

Charges de fonctionnement

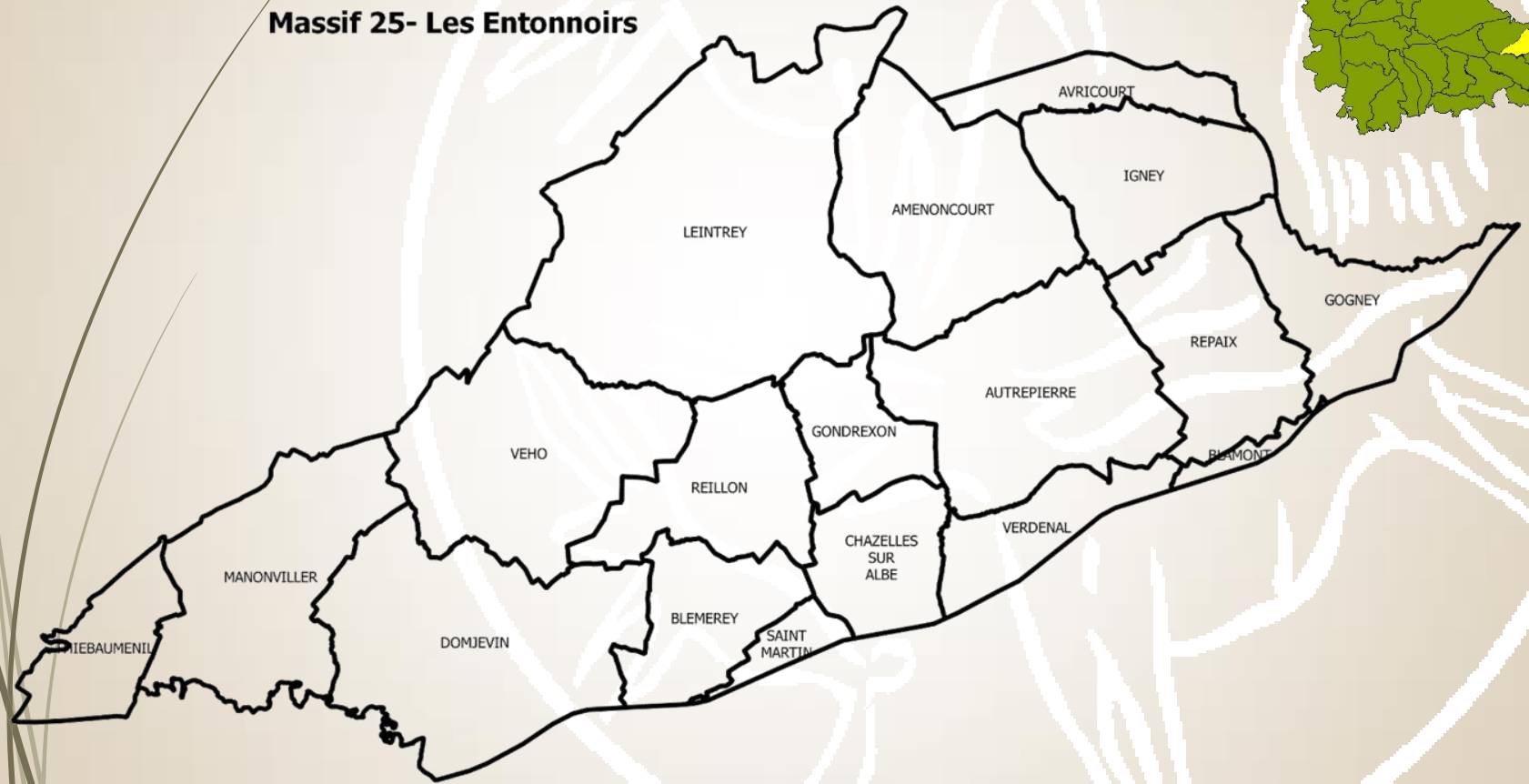
11 029 €

Prévention totale en 2018

3 096 €



Massif 25- Les Entonnoirs



Massif 25

Surface (ha) maximum détruite tolérée/Surface détruite réelle

10/1,81

	Total (ha)	Total (€)
2017	8,72	10 360 €
2018	1,81	2 443 €
Evolution 2017/2018	- 79%	- 76%

% dégâts en ha avant 31/03/2018

31 %

Charges de fonctionnement

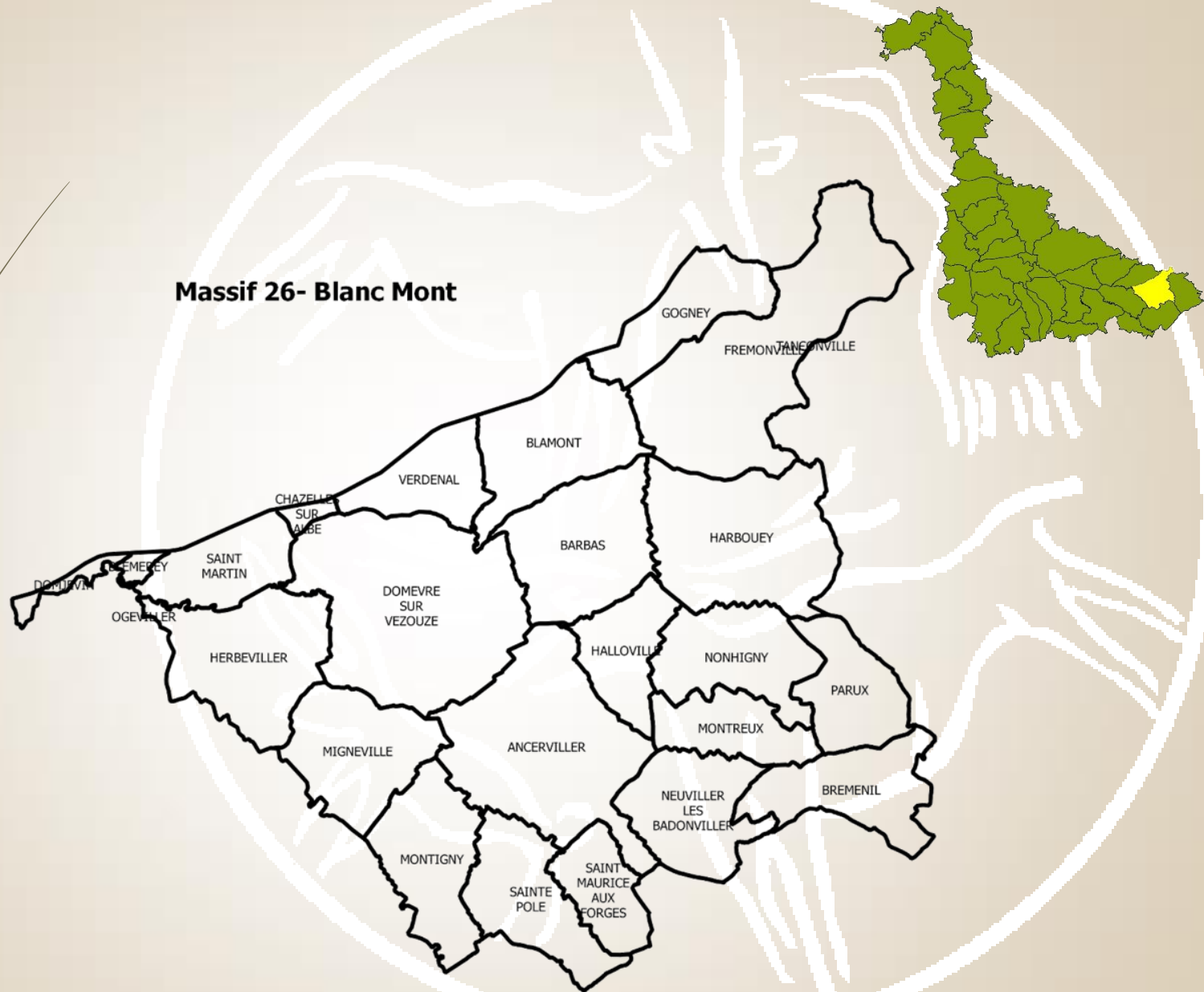
3 796 €

Prévention totale en 2018

1 112 €



Massif 26- Blanc Mont



Massif 26

Surface (ha) maximum détruite tolérée/Surface détruite réelle

17,64/21,67

	Total (ha)	Total (€)
2017	21,49	21 281 €
2018	21,67 (dont 1,43 ha de cerf)	25 636 € (dont 1 859 € de cerf)
Evolution 2017/2018	1 %	20 %

% dégâts en ha avant 31/03/2018

81 %

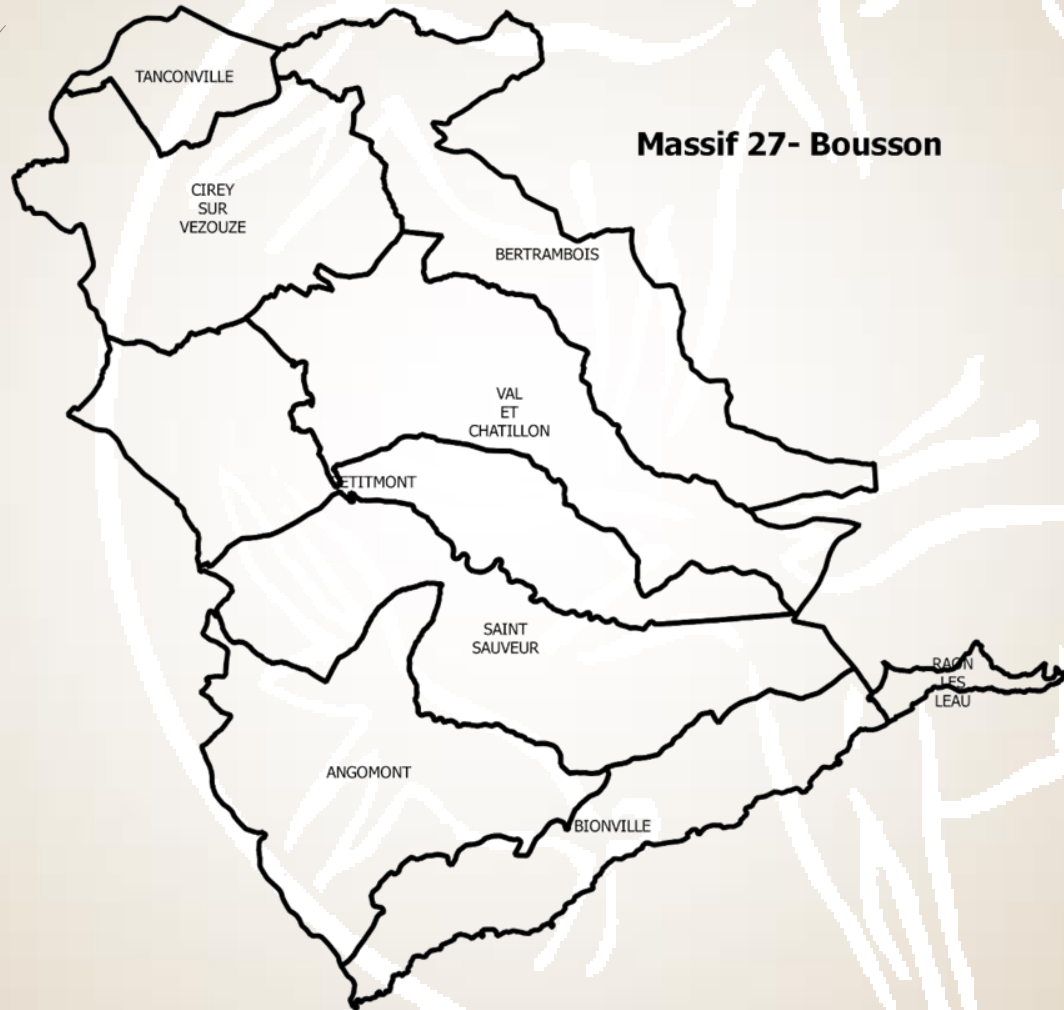
Charges de fonctionnement

7 654 €

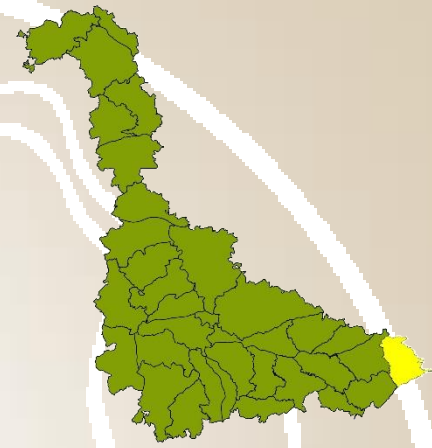
Prévention totale en 2018

5 169 €





Massif 27- Bousson



Massif 27

Surface (ha) maximum détruite tolérée/Surface détruite réelle

12,97/26,32

	Total (ha)	Total (€)
2017	20,33	14 937 €
2018	26,32 (dont 4,9 ha de cerf)	25 803 € (dont 5 592 € de cerf)
Evolution 2017/2018	29 %	73 %

% dégâts en ha avant 31/03/2018

51 %

Charges de fonctionnement

15 198 €

Prévention totale en 2018

1 443 €



Massif 28- Elieux Reclos



Massif 28

Surface (ha) maximum détruite tolérée/Surface détruite réelle

12,45/89,78

	Total (ha)	Total (€)
2017	66,56	80146
2018	89,78 (dont 35 ha de cerf)	111 686 € (dont 49 906 € de cerf)
Evolution 2017/2018	35 %	39 %

% dégâts en ha avant 31/03/2018

47 %

Charges de fonctionnement

12 259 €

Prévention totale en 2018

3 202 €



Massif 29- Deneuvre



Massif 29

Surface (ha) maximum détruite tolérée/Surface détruite réelle

5,47/13,97

	Total (ha)	Total (€)
2017	13,19	15 307 €
2018	13,97	15 289 €
Evolution 2017/2018	6 %	= %

% dégâts en ha avant 31/03/2018

62 %

Charges de fonctionnement

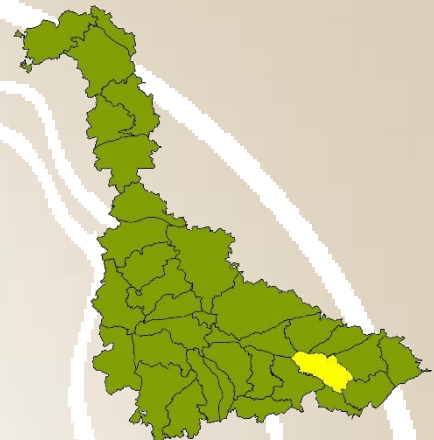
4 607 €

Prévention totale en 2018

1 802 €



Massif 30- Mondon



Massif 30

Surface (ha) maximum détruite tolérée/Surface détruite réelle

13,44/25,69

	Total (ha)	Total (€)
2017	26,43	27 339 €
2018	25,69 (dont 1,19 ha de cerf)	26 929 € (dont 1 666 € de cerf)
Evolution 2017/2018	-3 %	-1 %

% dégâts en ha avant 31/03/2018

46 %

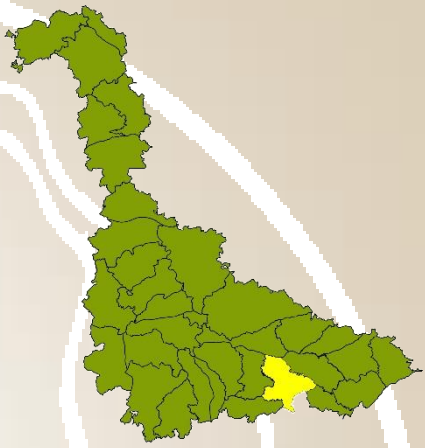
Charges de fonctionnement

8 538 €

Prévention totale en 2018

4 215 €





Massif 31

Surface (ha) maximum détruite tolérée/Surface détruite réelle

15,34/21,79

	Total (ha)	Total (€)
2017	16,92	20 316 €
2018	21,79	28 646 €
Evolution 2017/2018	29 %	41 %

% dégâts en ha avant 31/03/2018

39 %

Charges de fonctionnement

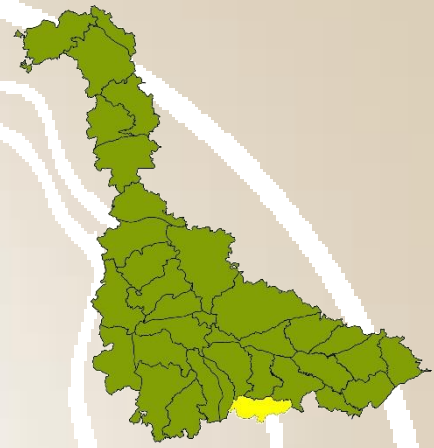
8 661 €

Prévention totale en 2018

3 851 €



Massif 32- Le Volcan



Massif 32

Surface (ha) maximum détruite tolérée/Surface détruite réelle

8,92/33,11

	Total (ha)	Total (€)
2017	35,58	42 227 €
2018	33,11 (dont 2,19 ha de cerf et 0,91 ha de chevreuil)	44 644 € (dont 2 316 € de cerf et chevreuil)
Evolution 2017/2018	- 7 %	6 %

% dégâts en ha avant 31/03/2018

29 %

Charges de fonctionnement

4 667 €

Prévention totale en 2018

5 415 €

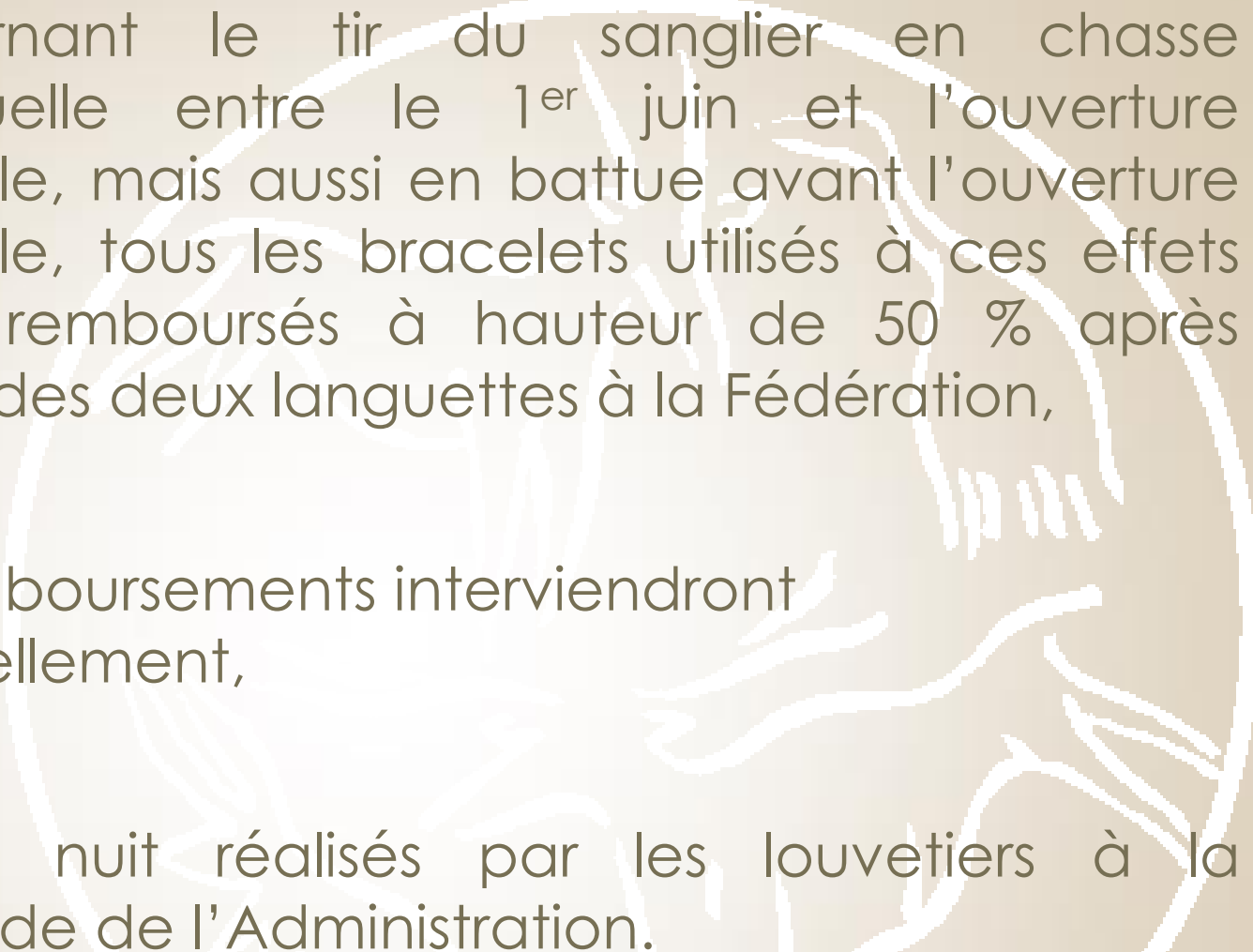


Tirs de nuit des sangliers



- Tir de nuit par les chasseurs à poste fixe et à l'aide de sources lumineuses pour diminuer les dégâts sur une vingtaine de communes sélectionnées en fonction des dégâts et des implantations de maïs,
- Le tir de nuit aura lieu du 1^{er} avril au 31 mai et sera considéré en destruction le gibier restant acquis aux tireurs,



- 
- Concernant le tir du sanglier en chasse individuelle entre le 1^{er} juin et l'ouverture générale, mais aussi en battue avant l'ouverture générale, tous les bracelets utilisés à ces effets seront remboursés à hauteur de 50 % après remise des deux languettes à la Fédération,
 - Les remboursements interviendront mensuellement,
 - Tirs de nuit réalisés par les louvetiers à la demande de l'Administration.





TAXE HECTARE



- Pour la **solution N°1** (0,50 € à 5,50 €), le bracelet SAF sera surtaxé au prix de 80 €.
- Ce bracelet SAF ne sera attribué qu'à des lots ayant la possibilité d'agrainer (400/1200) et se trouvant dans des massifs à forts dégâts et/ou à forts prélèvements proposés par les comités de suivis et de pilotage.
- Pour la **solution N°2** (0,70 € à 6 €), le bracelets SAF sera au prix du bracelet SAI, soit 40 €.



SOLUTION N°1

Solidarité par massif à 0,50 €
et plafonnée à 5,50 €

N° MASSIF	Surface éq boisée	Coût ha éq bois total
1 ZOR	7 174	0,00
2 ZOR	2 853	0,00
3 ZOR	3 006	0,00
3	4 075	0,85

TELLANCOURT



SOLUTION N°2

Solidarité par massif à 0,70 €
et plafonnée à 6 €

N° MASSIF	Surface éq boisée	Coût ha éq bois total
1 ZOR	7 174	0,00
2 ZOR	2 853	0,00
3 ZOR	3 006	0,00
3	4 075	0,85

TELLANCOURT



SOLUTION N°1

Solidarité par massif à 0,50 €
et plafonnée à 5,50 €

N° MASSIF	Surface éq boisée	Coût ha éq bois total
4A	5 862	0,50
4B	3 254	0,50
5	3 740	0,50
7	6 520	0,50

JARNY



SOLUTION N°2

Solidarité par massif à 0,70 €
et plafonnée à 6 €

N° MASSIF	Surface éq boisée	Coût ha éq bois total
4A	5 862	0,70
4B	3 254	0,70
5	3 740	0,70
7	6 520	0,70

JARNY



SOLUTION N°1

Solidarité par massif à 0,50 €
et plafonnée à 5,50 €

N° MASSIF	Surface éq boisée	Coût ha éq bois total
9	8 152	1,08
13	4 994	3,46
14	7 519	0,50
15	10 518	1,71
16	7 769	2,38
17	10 490	4,80
19	3 261	0,50

TOUL



SOLUTION N°2

Solidarité par massif à 0,70 €
et plafonnée à 6 €

N° MASSIF	Surface éq boisée	Coût ha éq bois total
9	8 152	1,08
13	4 994	3,46
14	7 519	0,70
15	10 518	1,71
16	7 769	2,38
17	10 490	4,80
19	3 261	0,70

TOUL



SOLUTION N°1

Solidarité par massif à 0,50 €
et plafonnée à 5,50 €

N° MASSIF	Surface éq boisée	Coût ha éq bois total
24	7 889	2,00
25	2 715	0,50
26 / 27 / 28	25 115	3,62
30	6 107	1,33

OGEVILLER



SOLUTION N°2

Solidarité par massif à 0,70 €
et plafonnée à 6 €

N° MASSIF	Surface éq boisée	Coût ha éq bois total
24	7 889	2,00
25	2 715	0,70
26 / 27 / 28	25 115	3,62
30	6 107	1,33

OGEVILLER



SOLUTION N°1

Solidarité par massif à 0,50 €
et plafonnée à 5,50 €

N° MASSIF	Surface éq boisée	Coût ha éq bois total
18	2 963	3,07
20	2 810	3,90
21	4 079	0,58
22	5 399	1,22
29	3 296	3,49
31	6 195	3,70
32	3 338	5,50

CREVECHAMPS



SOLUTION N°2

Solidarité par massif à 0,70 €
et plafonnée à 6 €

N° MASSIF	Surface éq boisée	Coût ha éq bois total
18	2 963	3,07
20	2 810	3,90
21	4 079	0,70
22	5 399	1,22
29	3 296	3,49
31	6 195	3,70
32	3 338	6,00

CREVECHAMPS



SOLUTION N°1

Solidarité par massif à 0,50 €
et plafonnée à 5,50 €

N° MASSIF	Surface éq boisée	Coût ha éq bois total
6	8 406	4,31
7	6 520	0,50
8A	6 269	5,50
8B	5 862	5,50
11	9 231	5,12
12	11 421	2,54

ATTON



SOLUTION N°2

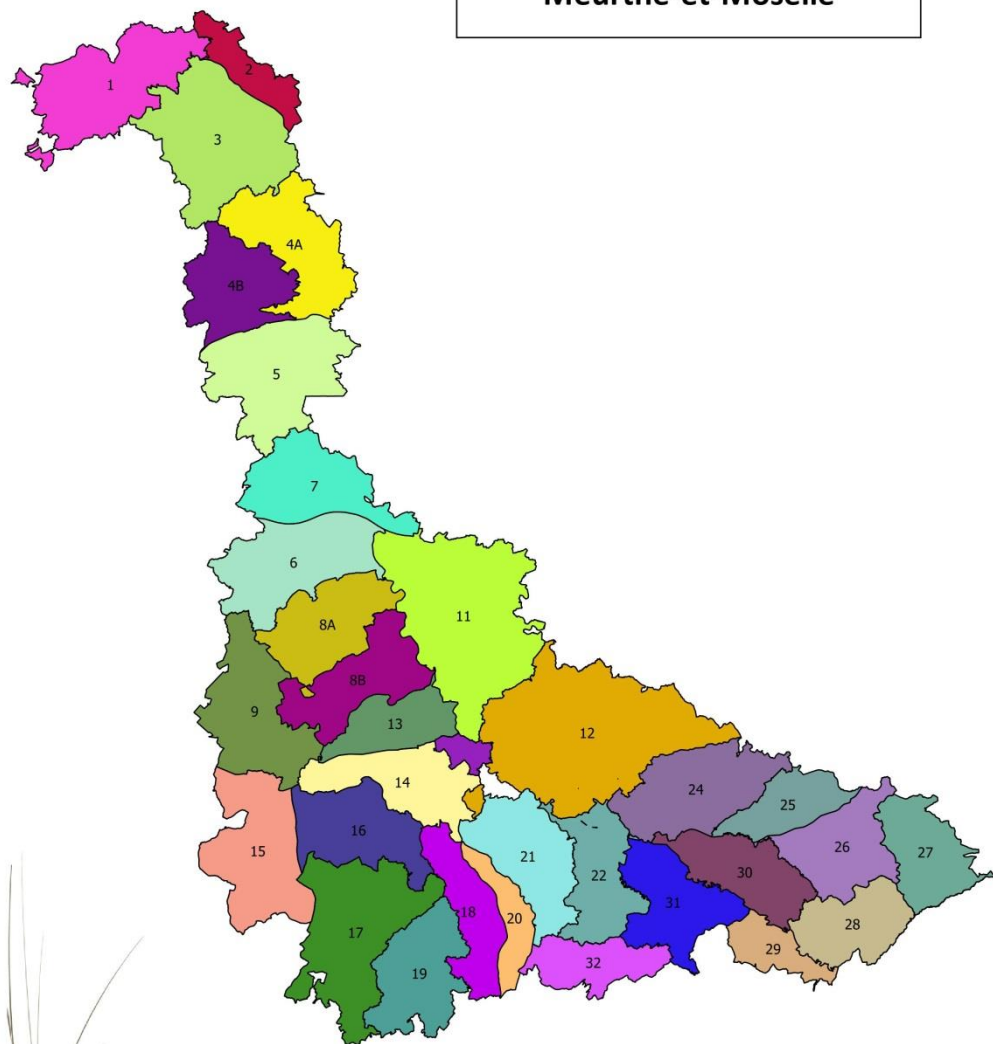
Solidarité par massif à 0,70 €
et plafonnée à 6 €

N° MASSIF	Surface éq boisée	Coût ha éq bois total
6	8 406	4,31
7	6 520	0,70
8A	6 269	5,68
8B	5 862	6,00
11	9 231	5,12
12	11 421	2,54

ATTON



Massifs cynégétiques Meurthe-et-Moselle



Source :
BD TOPO
Réalisation : FDC 54