

DÉCISION N° 2023 – 06 – 24
MODIFIANT L'ARRÊTE PRÉFECTORAL DU 14 février 2018
relatif à la liste des terrains devant être soumis
à l'action de l'Association communale de chasse agréée
de PETITMONT

Le PRÉSIDENT DE LA FEDERATION DES CHASSEURS DE MEURTHE ET MOSELLE,

VU le Code de l'Environnement ;

VU les arrêtés ministériels du 1^{er} mars 1968 et du 20 mars 1970 ordonnant la création d'une association communale de chasse agréée dans la commune de PETITMONT ;

VU le décret n°2019-1432 du 23 décembre 2019 ;

VU l'arrêté préfectoral du 14 février 2018 fixant la liste des terrains devant être soumis à l'action de l'Association communale de chasse agréée de PETITMONT ;

VU la demande de Monsieur JEAN PIERRE MANSUY en date du 21 septembre 2020 de faire valoir son droit d'opposition Philosophique

VU la demande de Monsieur NEY Jean Pierre en date du 19 aout 2022 de faire valoir son droit d'opposition cynégétique

VU l'avis du président de l'ACCA de PETITMONT ;

SUR proposition du Directeur de la Fédération des Chasseurs de Meurthe et Moselle ;

DECIDE:

ARTICLE 1 - Les annexes I et II de l'arrêté du 14 février 2018 sont abrogées.

ARTICLE 2 - Les terrains désignés en annexe 1 du présent arrêté à l'exclusion toutefois de leurs parties situées dans un rayon de 150 mètres autour de toute habitation ou closes au sens de l'article L. 424-3 du Code de l'Environnement sont soumis à l'action de l'association communale de chasse agréée de **PETITMONT**.

ARTICLE 3 - L'opposant est tenu de procéder à la signalisation de ses terrains. Il sera en outre tenu de procéder à la destruction des animaux susceptibles d'occasionner des dégâts et à la régulation des espèces présentes sur son fonds qui causent des dégâts conformément aux dispositions de l'article L 422-15 du Code de l'Environnement.

ARTICLE 4 - Les terrains désignés en annexe 2 sont des enclaves au sens de l'article L 422-20 du Code de l'Environnement.

ARTICLE 5 - Le présent arrêté sera affiché pendant 10 jours au moins aux emplacements habituels dans la commune de **PETITMONT** par les soins du maire.

ARTICLE 6 - La présente décision peut faire l'objet d'un recours gracieux dans les deux mois suivant sa publication au recueil des actes administratifs de la Fédération des Chasseurs. L'absence de réponse au terme du délai de deux mois vaut rejet implicite. Un recours contentieux peut également être déposé devant le tribunal administratif de Nancy dans le délai de deux mois courant à compter de sa publication au recueil des actes administratifs de la Fédération des Chasseurs.

ARTICLE 7 - M. le Directeur départemental de la Fédération des Chasseurs, Madame le Maire de la commune de PETITMONT sont chargés de l'exécution du présent arrêté qui sera publié au recueil des actes administratifs de la Fédération des Chasseurs et dont une ampliation sera adressée à :

- M. le président de l'Association communale de chasse agréée de PETITMONT,
- M. le chef du service départemental de l'Office Français de la Biodiversité ,
- M. NEY Jean Pierre
- M. MENSUY Jean Pierre

Atton, le 27.6.23

Le Président de la Fédération des Chasseurs 54



Patrick MASSENET

Terrains à comprendre dans le territoire de l'Association

COMMUNE	SECTION	DESIGNATION DES TERRAINS
PETITMONT		<p>Tout le territoire chassable de la commune ; Après déduction des terrains suivants :</p> <p>A – Oppositions Cynégétiques formulées au sens de l'article L.422-10 (3°) du code de l'environnement :</p>
	AE	<p>M. MALGRAS Jean René 152 – 205 à 215 – 218 – 238</p>
	B	<p>414 à 420 – 422 – 508 – 579 – 586 à 591 – 597 – 601 à 613 – 615 à 618 – 626 – 628 – 629 – 633 – 634 – 641 à 647 – 649 à 665 – 770 – 771</p> <p>Soit 41 Ha 74 a 44 ca</p>
	B 2	<p>M. KRAEMER Emile 39 - 224 - 437 à 440</p> <p>Soit 1 ha 77 a 60 ca (étang et terrain clos attenant)</p>
	D	<p>Indivision NEY Jean-Pierre et Maryse 48 - 49 – 92 – 101 à 103 – 105 – 107 – 109 – 113 – 120 – 140 – 141 – 165 – 170 – 171 – 176 – 177 – 178 à 180 – 187 à 188 – 195 à 197 – 203 à 208 – 210 – 214 – 215 – 225 – 226 – 381 - 382 – 385 à 391 – 393 à 395 – 399 à 401 – 403 à 406 – 413 – 419 – 502 – 511 à 521</p>
	AE	<p>1 – 325 – 326 – 357 à 360 – 363 à 371 – 382 à 386 – 424 à 428 430 – 444 à 447 - 437 à 439 – 452 – 453 – 454</p> <p>Soit 49 Ha 37 a 68 ca (partie d'un ensemble de plus de 40 ha contiguë avec les communes de CIREY-SUR-VEZOUZE et HARBOUEY)</p>
	B	<p>Groupelement forestier des Familles GENY 745 à 748 – 756 – 761</p> <p>Soit 148 Ha 83 a 34 ca</p>
	B	<p>Groupelement forestier de la Gagère 733 – 735 – 760 – 781 – 796</p> <p>Soit 178 Ha 70 a 18 ca</p>
	B	<p>Groupelement forestier des VOINCHERES 753</p> <p>Soit 88 ha 78 a 00 ca</p>

COMMUNE	SECTION	DESIGNATION DES TERRAINS
	B	<p>Groupement forestier Pot de Vin 752 – 784</p> <p><u>Soit 188 Ha 10 a 03 ca</u></p>
	B	<p>Monsieur MICHAUT Henri 754 – 755</p> <p><u>Soit 49 Ha 68 a 80 ca</u></p>
	A	<p>Commune de PETITMONT 1 – 2 – 128 – 129 – 131 – 134 – 136 – 137 – 173 – 176 à 178 – 182 52 à 56</p>
	AD	22 – 29 – 30 – 34 – 47
	AH	715 à 717 – 719 – 727 – 728 – 731
	B	243 – 251
	D	
		<u>Soit 324 Ha 49 a</u>

B – Opposition Philosophiques formulées au sens de l'article L.422-10 (5°) du code de l'environnement :

		<u>M. MANSUY Jean Pierre</u>
	AB	31
	AC	269 – 271
	AD	37- 38 – 40- 41- 121 - 124 – 125- 183 – 184 – 186 – 190 – 192 – 194 – 196 – 198 à 203 – 205 à 210 – 212 – 214 à 216 – 222 à 226 – 232 – 233 – 235 à 239 – 241 – 243 à 254 – 256 – 258 à 261 - 268 – 275 à 277 – 279 – 282 – 284 à 289 – 292 – 308 – 309 – 311 à 313
	B	160 – 161 – 346
	D	93
		<u>Soit 6 Ha 65 a 70 ca</u>

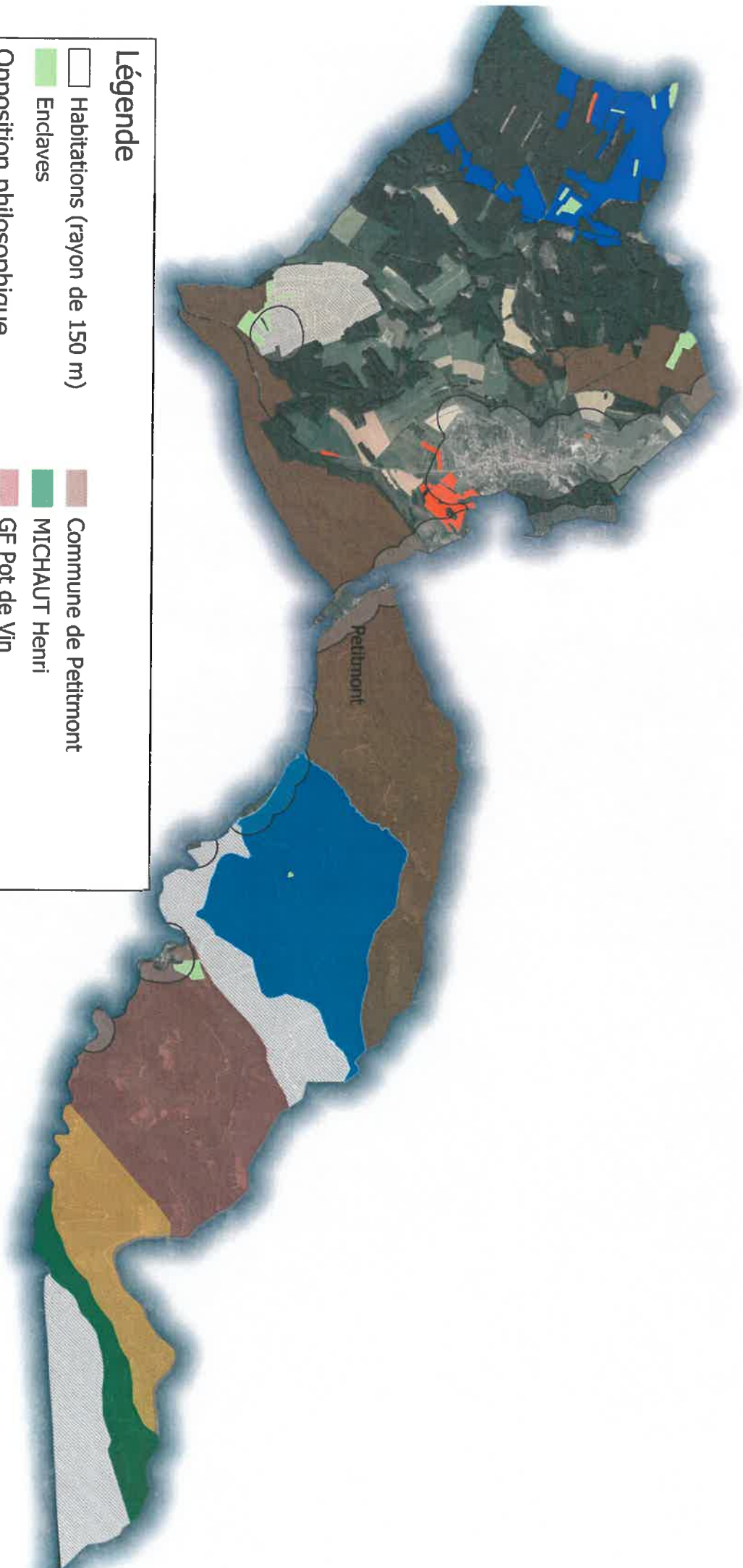
Forêt Domaniale

COMMUNE	SECTION	DÉSIGNATION DES PARCELLES
PETITMONT		














ENCLAVES

COMMUNE	SECTION	DÉSIGNATION DES TERRAINS	OBSERVATIONS
PETITMONT	D	Lieu dit "Haute de Ricaton" 157 <u>Soit 00 Ha 19 a 80 ca</u>	
	D	Lieu dit "Pirion pré" 108 – 118 – 126 à 128 <u>Soit 00 Ha 96 a 50 ca</u>	
	D	Lieu dit "Terre de Ricaton" 392 – 396 à 398 – 402 <u>Soit 01 Ha 23 a 60 ca</u>	
	A	Lieu dit "Saint-Denis" 179 à 181 – 185 à 189 <u>Soit 01 Ha 82 a 60 ca</u>	
	B	Lieu dit "Grande raie sur les salières" 648 – 764 <u>Soit 00 Ha 35 a 49 ca</u>	
		B	Lieu dit "Coin des salières" 623 – 627 – 631 – 637 B 619 à 622 – 624 – 625 – 630 – 632 – 633 - 634 - 762 - 638 à 640 (A l'exception des parties à moins de 150m des habitations) <u>Soit 03 Ha 39 a 40 ca</u>
	B	795 <u>Soit 00 Ha 7 a 19 ca</u>	
	B	783 (a l'expection des partie à moins de 150 m des habitations) <u>Soit 1 Ha 84 a 05 ca</u>	

Territoire chassable de l'ACCA de Pettimont



Légende

- | | | | |
|---|---------------------------------------|---|----------------------|
|  | Habitations (rayon de 150 m) |  | Commune de Pettimont |
|  | Enclaves |  | MICHAUT Henri |
|  | Opposition philosophique |  | GF Pot de Vin |
|  | MANSUY Jean Pierre |  | GF des Voinchères |
|  | Ensemble des réservataires |  | GF de la Gagère |
|  | MALGRAS Jean René |  | GF des Familles GENY |
|  | Indivision NEY Jean Pierre et Marlyse | | |