Fédération Départementale des Chasseurs
de Meurthe & Moselle

REUNION GIC GRAND GIBIER DU 17/02/2026

EVOLUTION DES DEGATS DANS LE DEPARTEMENT

(Chiffres au 31/01/2026)

Evolution des dégâts

	Céréales	Maïs	Divers	Total (ha)	Total (€)
2024	272	348	129	749 (dont 108,85 ha de dégâts de cerfs et 1,39 ha de chevreuils	1 144 466€
2025	236	237	154	627 (dont 77 ha de dégâts de cerf et 1 ha de chevreuils)	1 041 902€
Evolution 2024/2025				**-16 %**	**-9 %**

Entre 2024 et 2025 les surfaces détruites ont diminué de 16 % et le montant indemnisé a diminué de 9 %.

% dégâts en ha avant 31/03/2025	8 %

En 2025, les dégâts faits aux cultures entre septembre et mars ont représenté 8 % des dégâts de l'année.

Charges de fonctionnement	Prévention totale en 2025
280 000 €	309 923 €

Les charges de fonctionnement rassemblent les frais postaux, de téléphone, de fournitures administratives et les salaires des personnels concernés par les dégâts de gibier…
La prévention correspond aux sommes consacrées aux bandes enherbées, aux clôtures, aux miradors de battue, aux aménagements forestiers etc…

Fédération Départementale des Chasseurs de Meurthe & Moselle

Représentation des surfaces détruites (sangliers) en hectares pour 2025

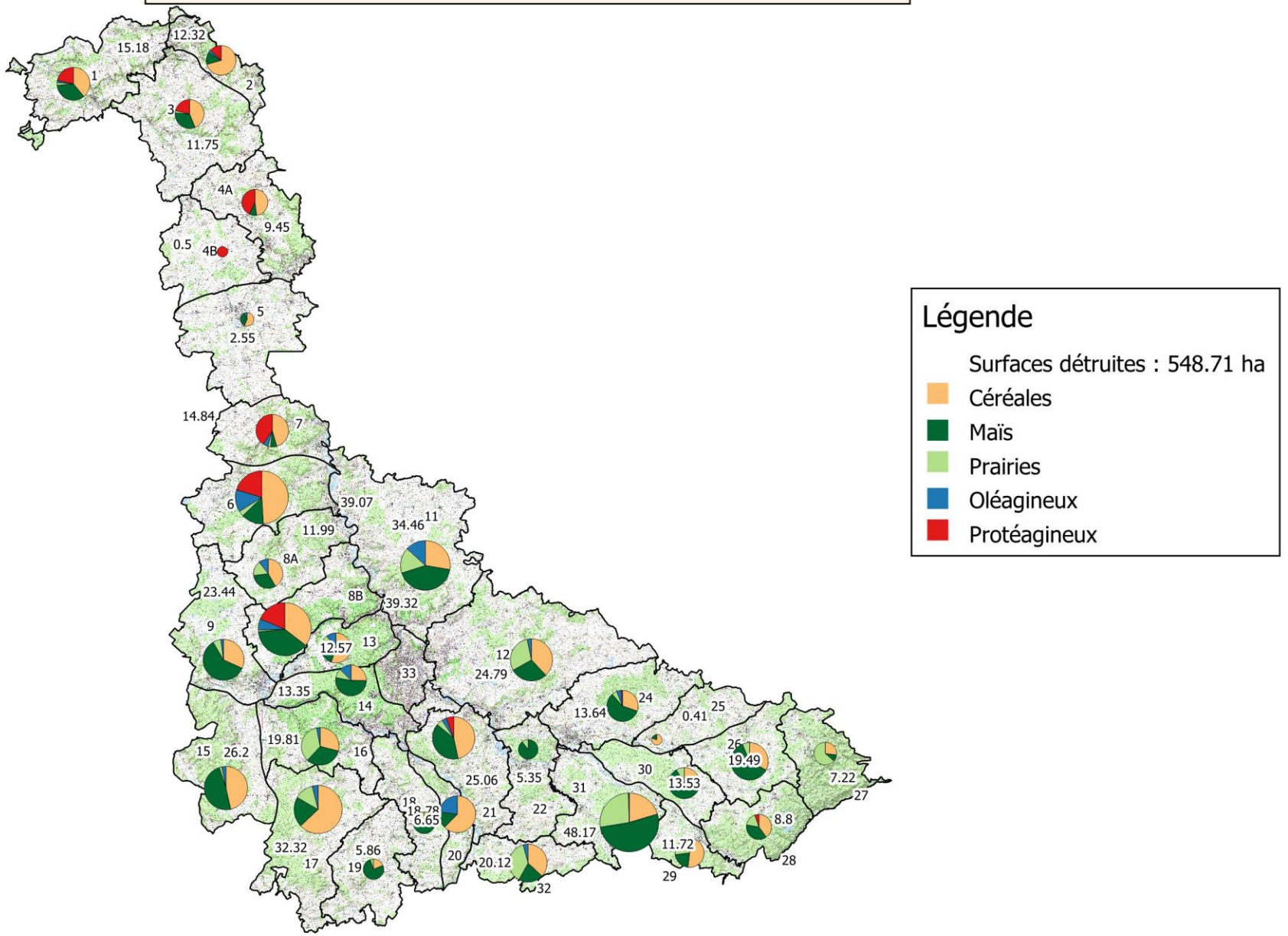

Massif 1

Surface détruite réelle/Surface (ha) maximum détruite tolérée	15,18/17,76

	Céréales	Maïs	Divers	Total (ha)	Total (€)
2024	3,06	11,65	0,53	15,24	31 066€
2025	5,93	5,38	3,91	15,22 (dont 0,04 de dégâts de cerf)	29 549 €
Evolution 2024/2025				=	**- 5 %**

% dégâts en ha avant 31/03/2025	0%

Charges de fonctionnement	Prévention totale en 2025
10 013 €	1435 €

Fédération Départementale des Chasseurs de Meurthe & Moselle

Représentation cartographique des surfaces détruites (sangliers) sur le massif 1 pour 2025

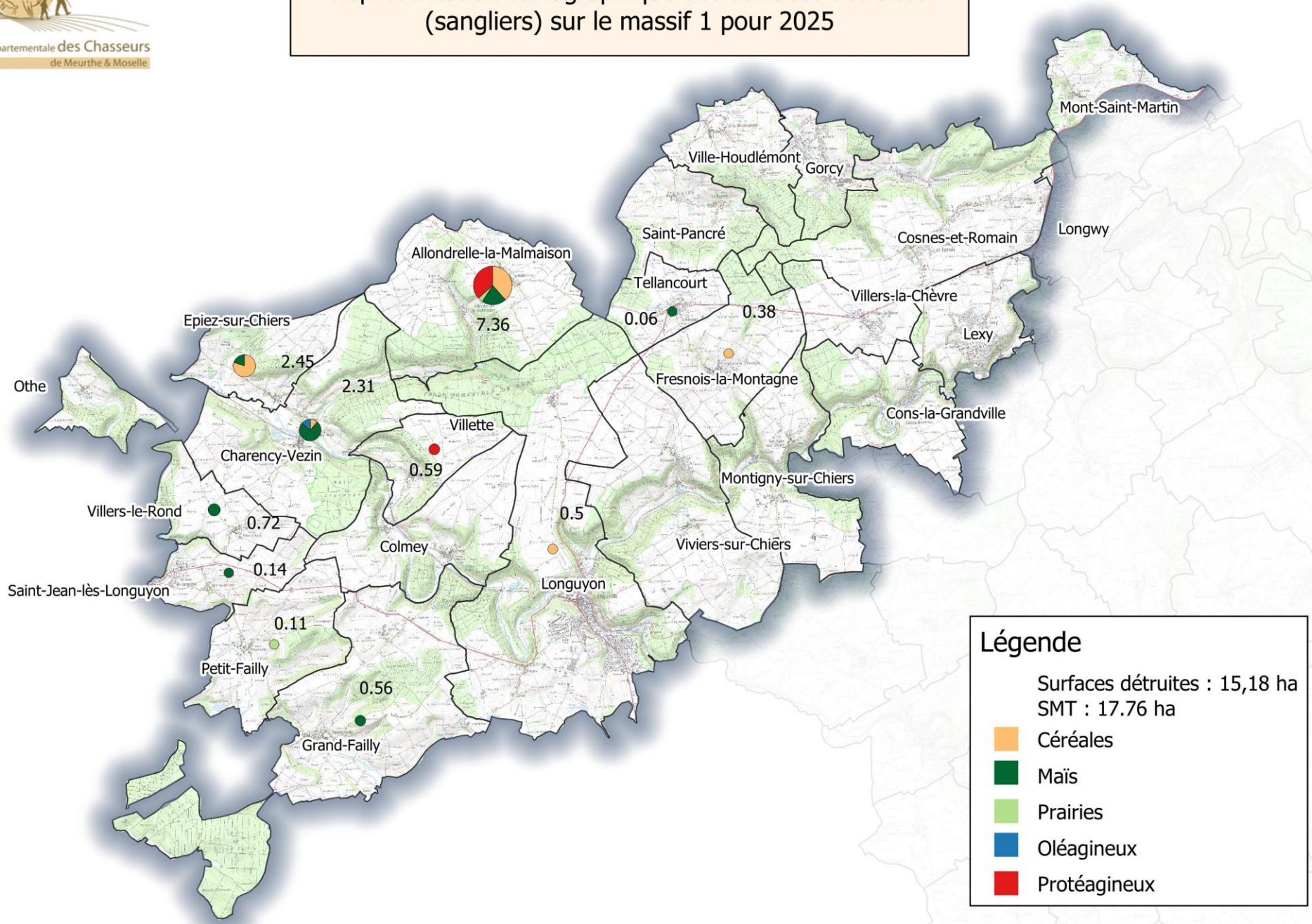

Massif 2

Surface détruite réelle/Surface (ha) maximum détruite tolérée	12,32/7,03

	Céréales	Maïs	Divers	Total (ha)	Total (€)
2024	4,81	4,70	2,52	12,03	24 528 €
2025	8,71	1,64	1,97	12,32	31 384 €
Evolution 2024/2025				**+2%**	**+28%**

% dégâts en ha avant 31/03/2025	**6 %**

Charges de fonctionnement	Prévention totale en 2025
3 953 €	121 €

Fédération Départementale des Chasseurs de Meurthe & Moselle

Représentation cartographique des surfaces détruites (sangliers) sur le massif 2 pour 2025

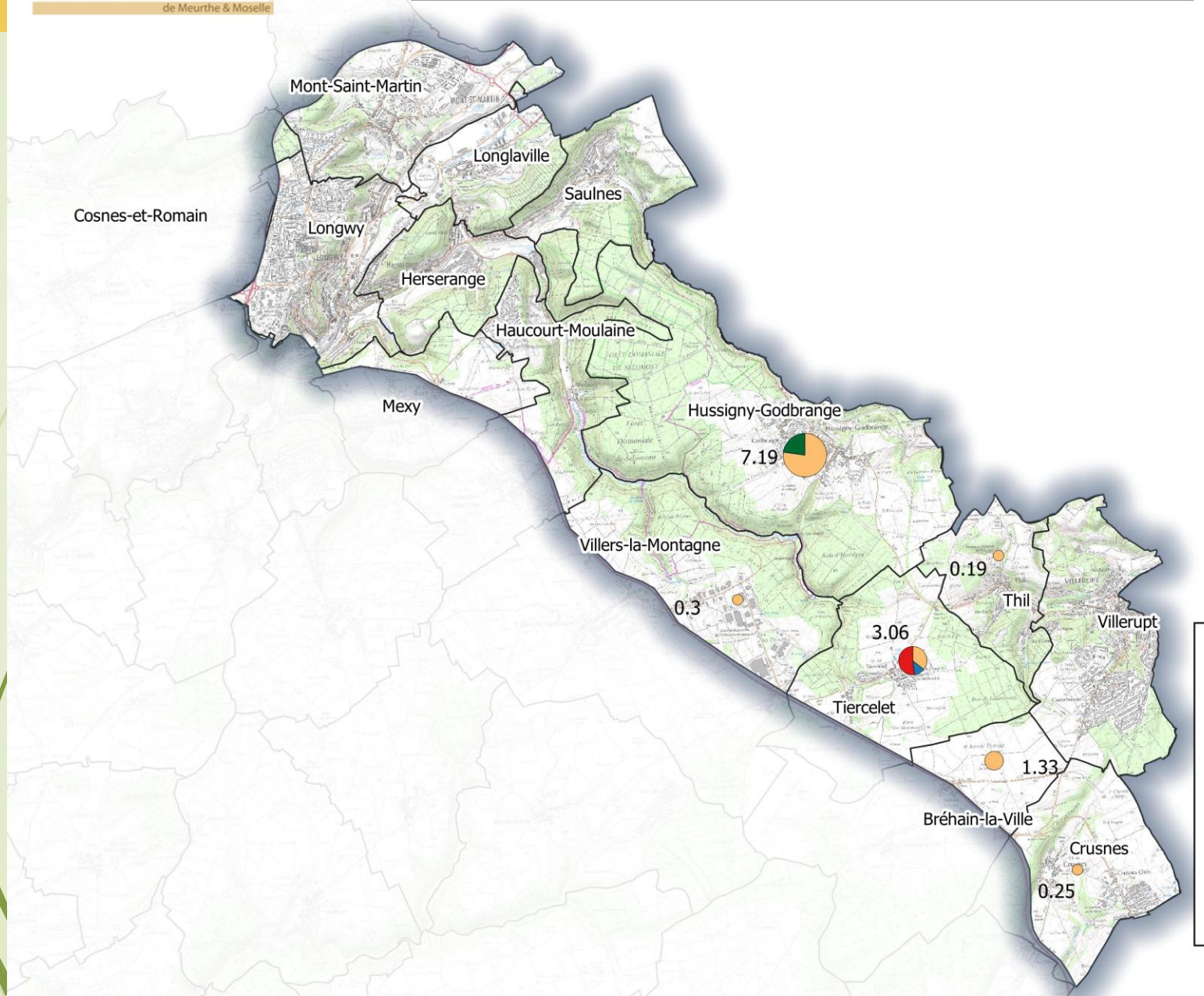

Légende

Surfaces détruites : 12.32 ha
SMT : 7,03 ha

- Céréales
- Prairies
- Maïs
- Oléagineux
- Protéagineux

Massif 3

Surface détruite réelle/Surface (ha) maximum détruite tolérée	11,75/16,53

	Céréales	Maïs	Divers	Total (ha)	Total (€)
2024	2,28	5,23	0,47	7,98	17 307€
2025	5,14	3,82	2,79	11,75	23 901€
Evolution 2024/2025				**+47 %**	**+38 %**

% dégâts en ha avant 31/03/2025	**3%**

Charges de fonctionnement	Prévention totale en 2025
9 279€	4 739 €

Fédération Départementale des Chasseurs de Meurthe & Moselle

Représentation cartographique des surfaces détruites (sangliers) sur le massif 3 pour 2025

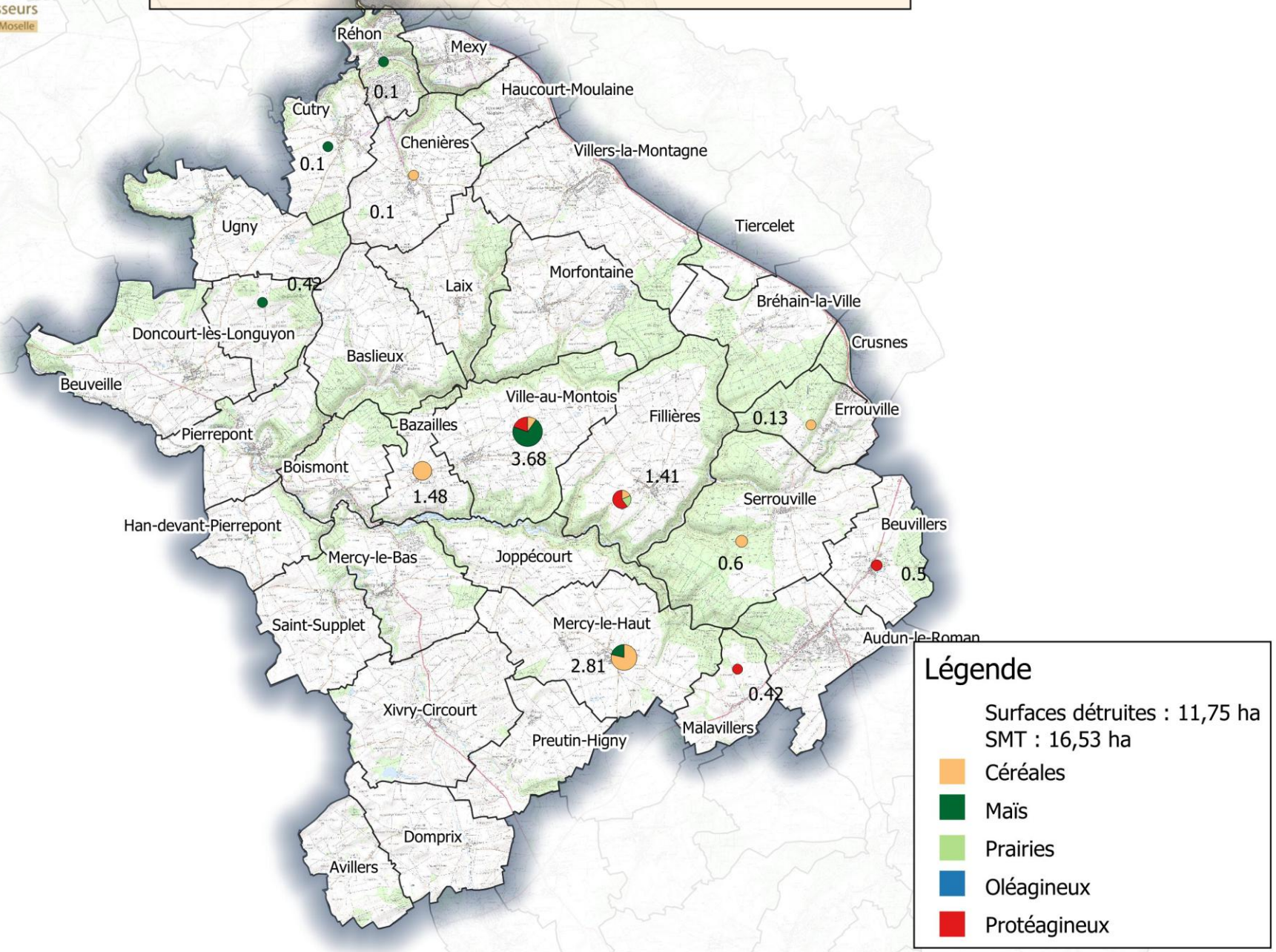

Massif 4A

Surface détruite réelle/Surface (ha) maximum détruite tolérée	9,45/13,50

	Céréales	Maïs	Divers	Total (ha)	Total (€)
2024	3,33	4,68	2,14	10,15	20 020 €
2025	4,53	0,87	4,05	9,45	20 466 €
Evolution 2024/2025				**-7%**	**+2 %**

% dégâts en ha avant 31/03/2025	0 %

Charges de fonctionnement	Prévention totale en 2025
7 682 €	6 551 €

Fédération Départementale des Chasseurs de Meurthe & Moselle

Représentation cartographique des surfaces détruites (sangliers) sur le massif 4A pour 2025

Légende

Surfaces détruites : 9.45 ha
SMT : 13,5 ha

- Céréales
- Maïs
- Prairies
- Oléagineux
- Protéagineux

Massif 4B

Surface détruite réelle/Surface (ha) maximum détruite tolérée	0,5/7,94

	Céréales	Maïs	Divers	Total (ha)	Total (€)
2024	0	0	0	0	0
2025	0	0	0,5	0,5	712,02
Evolution 2024/2025				/	/

% dégâts en ha avant 31/03/2025	0%

Charges de fonctionnement	Prévention totale en 2025
4 453 €	825 €

Fédération Départementale des Chasseurs de Meurthe & Moselle

Représentation cartographique des surfaces détruites (sangliers) sur le massif 4B pour 2025

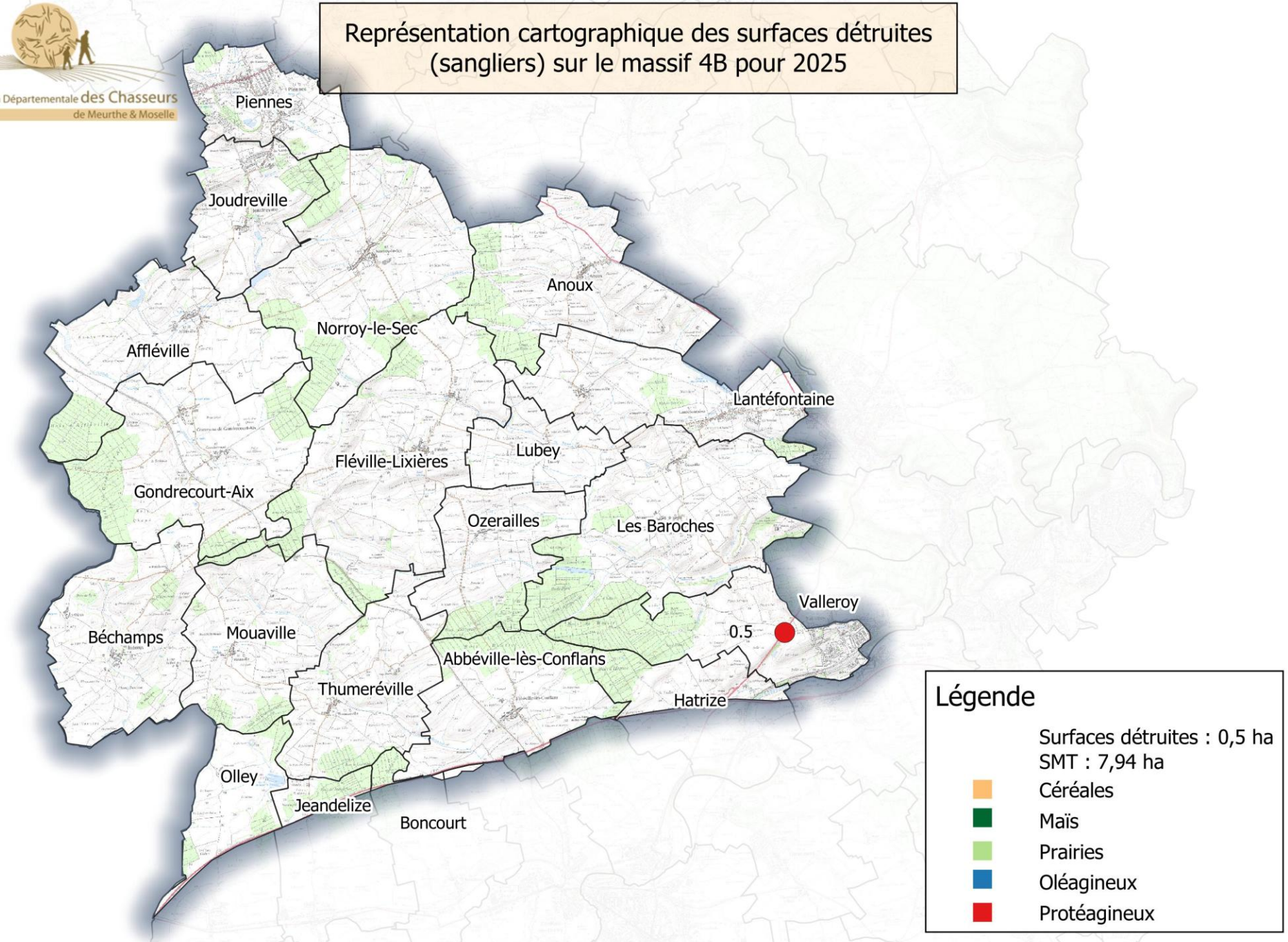

Massif 5

Surface détruite réelle/Surface (ha) maximum détruite tolérée	2,55/7,89

	Céréales	Maïs	Divers	Total (ha)	Total (€)
2024	0,18	2,41	2,20	4,79 (dont 0,02 cerf)	7 004€
2025	1,44	0,92	0,19	2,55	6 035€
Evolution 2024/2025				**-47 %**	**-14 %**

% dégâts en ha avant 31/03/2025	0 %

Charges de fonctionnement	Prévention totale en 2025
4 537 €	1 704 €

Fédération Départementale des Chasseurs de Meurthe & Moselle

Représentation cartographique des surfaces détruites (sangliers) sur le massif 5 pour 2025 Auboué

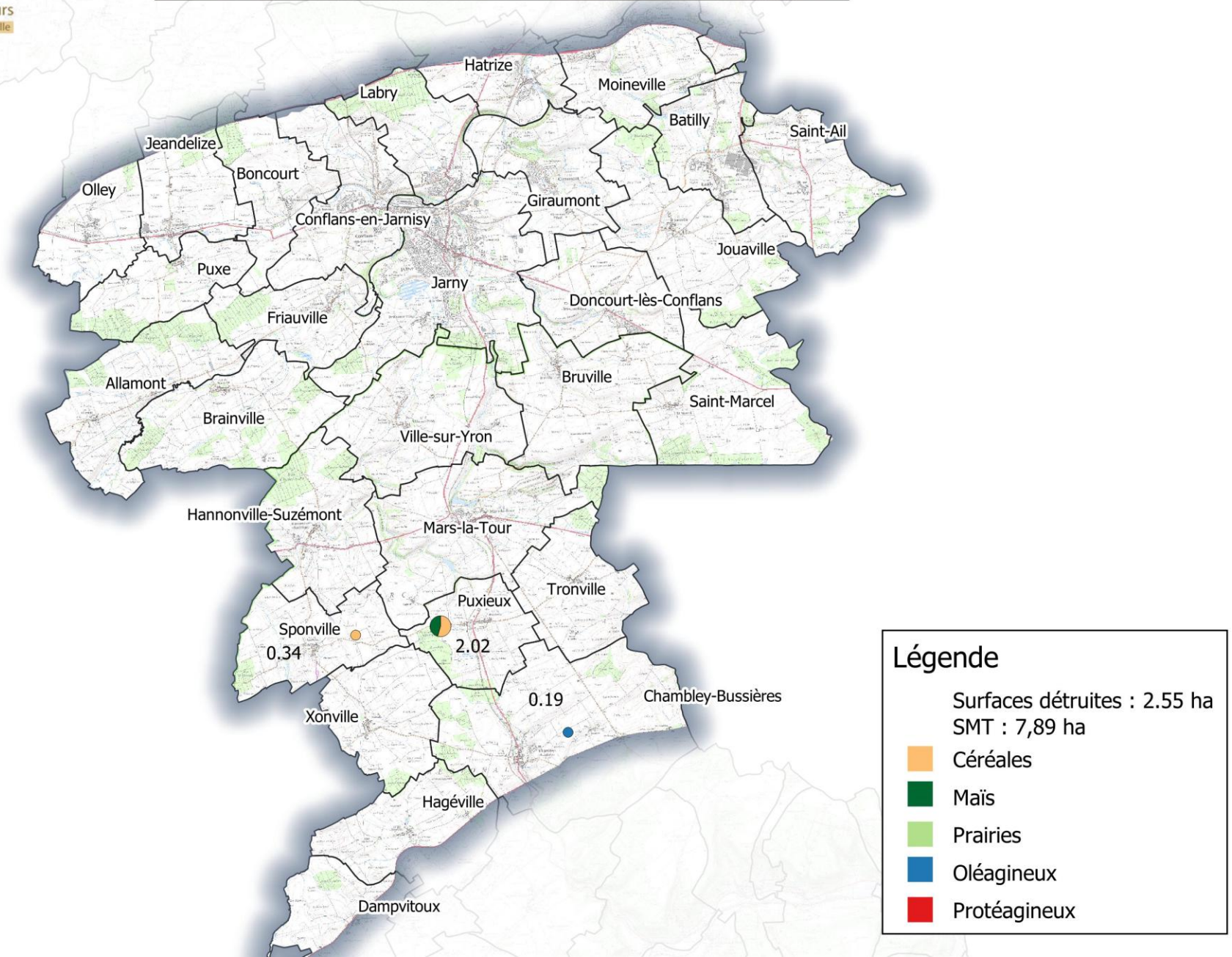

Massif 6

Surface détruite réelle/Surface (ha) maximum détruite tolérée	39,07/21,08

	Céréales	Maïs	Divers	Total (ha)	Total (€)
2024	21,34	5,52	29,63	56,49 (dont 5,77 cerfs)	85 263 €
2025	20,61	5,37	18,19	44,17 (dont 4,61 de dégâts de cerf et 0,49 de chevreuil)	76 158 €
Evolution 2024/2025				**-22 %**	**-11 %**

% dégâts en ha avant 31/03/2025	4 %

Charges de fonctionnement	Prévention totale en 2025
11 847 €	5 523 €

Fédération Départementale des Chasseurs de Meurthe & Moselle

Représentation cartographique des surfaces détruites (sangliers) sur le massif 6 pour 2025

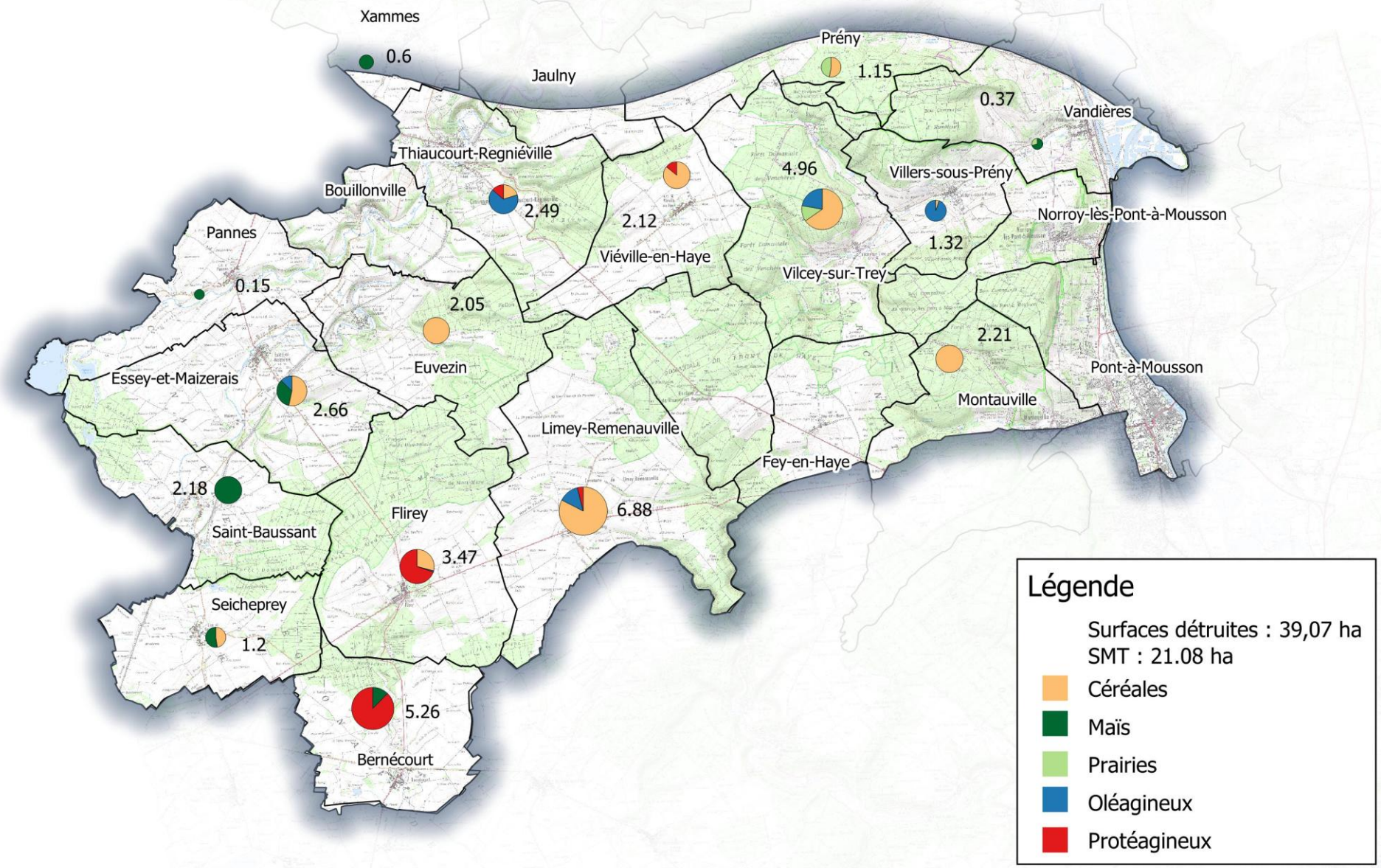

Fédération Départementale des Chasseurs de Meurthe & Moselle

Représentation cartographique des surfaces détruites (cerfs) sur le massif 6 pour 2025

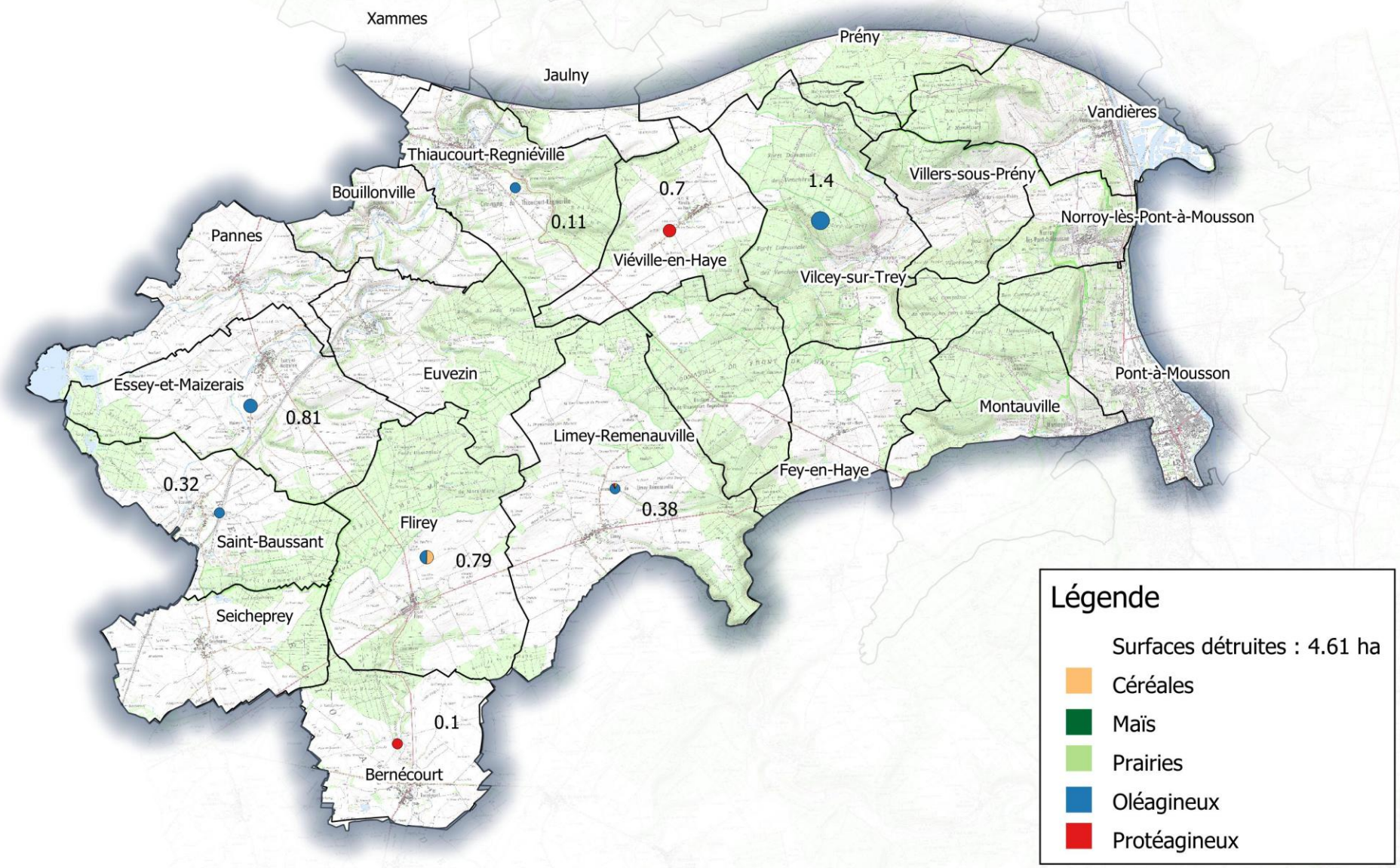

Massif 7

Surface détruite réelle/Surface (ha) maximum détruite tolérée	14,84/14,83

	Céréales	Maïs	Divers	Total (ha)	Total (€)
2024	2,76	3,78	6,30	12,84	23 535 €
2025	6,76	0,91	7,17	14,84	22 228€
Evolution 2024/2025				**+16%**	**-6 %**

% dégâts en ha avant 31/03/2025	3%

Charges de fonctionnement	Prévention totale en 2025
8 552 €	3 008 €

Fédération Départementale des Chasseurs de Meurthe & Moselle

Représentation cartographique des surfaces détruites (sangliers) sur le massif 7 pour 2025

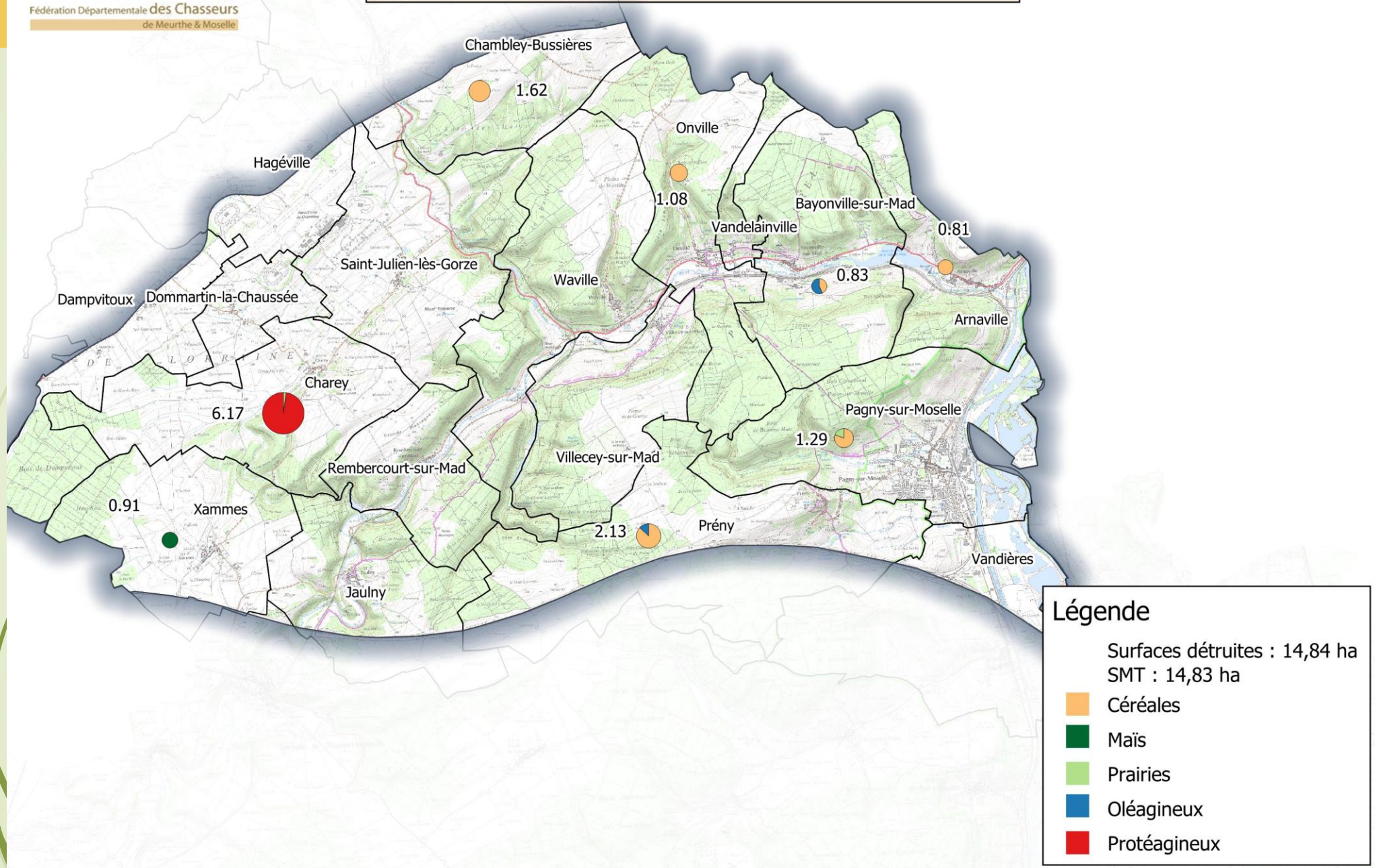

Massif 8A

Surface détruite réelle/Surface (ha) maximum détruite tolérée	11,99/ 15,54

	Céréales	Maïs	Divers	Total (ha)	Total (€)
2024	10,21	3,50	2,01	15,72 (dont 0,54de dégâts de cerfs)	25 323 €
2025	4,99	3,77	3,42	12,18 (dont 0,19 de dégâts de cerfs	23 188 €
Evolution 2024/2025				**-23%**	**- 8 %**

% dégâts en ha avant 31/03/2025	4%

Charges de fonctionnement	Prévention totale en 2025
8 746€	6 298 €

Fédération Départementale des Chasseurs de Meurthe & Moselle

Représentation cartographique des surfaces détruites (sangliers) sur le massif 8A pour 2025

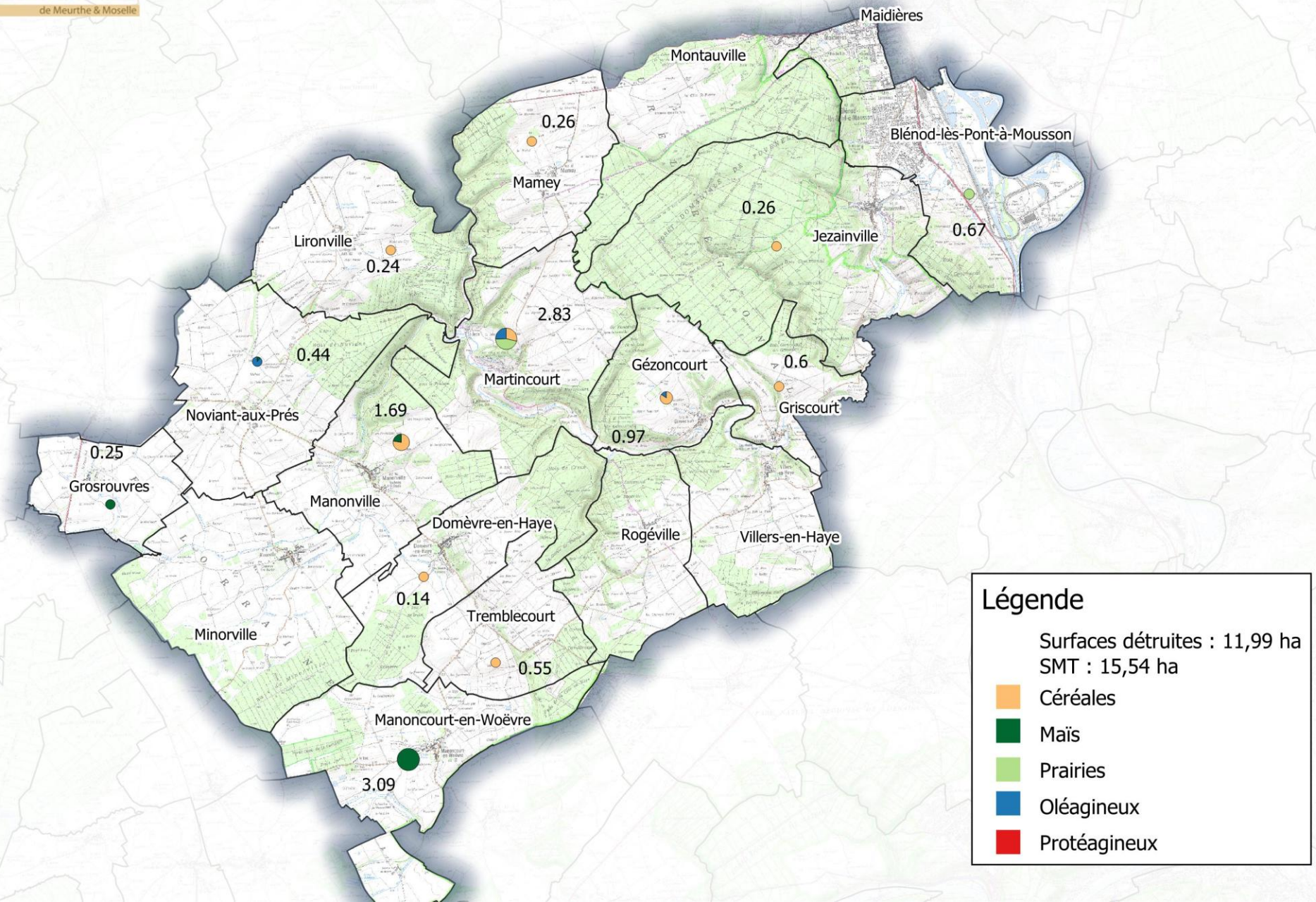

Massif 8B

Surface détruite réelle/Surface (ha) maximum détruite tolérée	39,32/15,07

	Céréales	Maïs	Divers	Total (ha)	Total (€)
2024	24,37	34,25	1,23	59,85	81 431€
2025	13,94	14,94	10,56	39,44 (dont 0,12 de dégâts de cerf)	60 532 €
Evolution 2024/2025				**-34%**	**-26 %**

% dégâts en ha avant 31/03/2025	1 %

Charges de fonctionnement	Prévention totale en 2025
8 458 €	5 910 €

Fédération Départementale des Chasseurs de Meurthe & Moselle

Représentation cartographique des surfaces détruites (sangliers) sur le massif 8B pour 2025

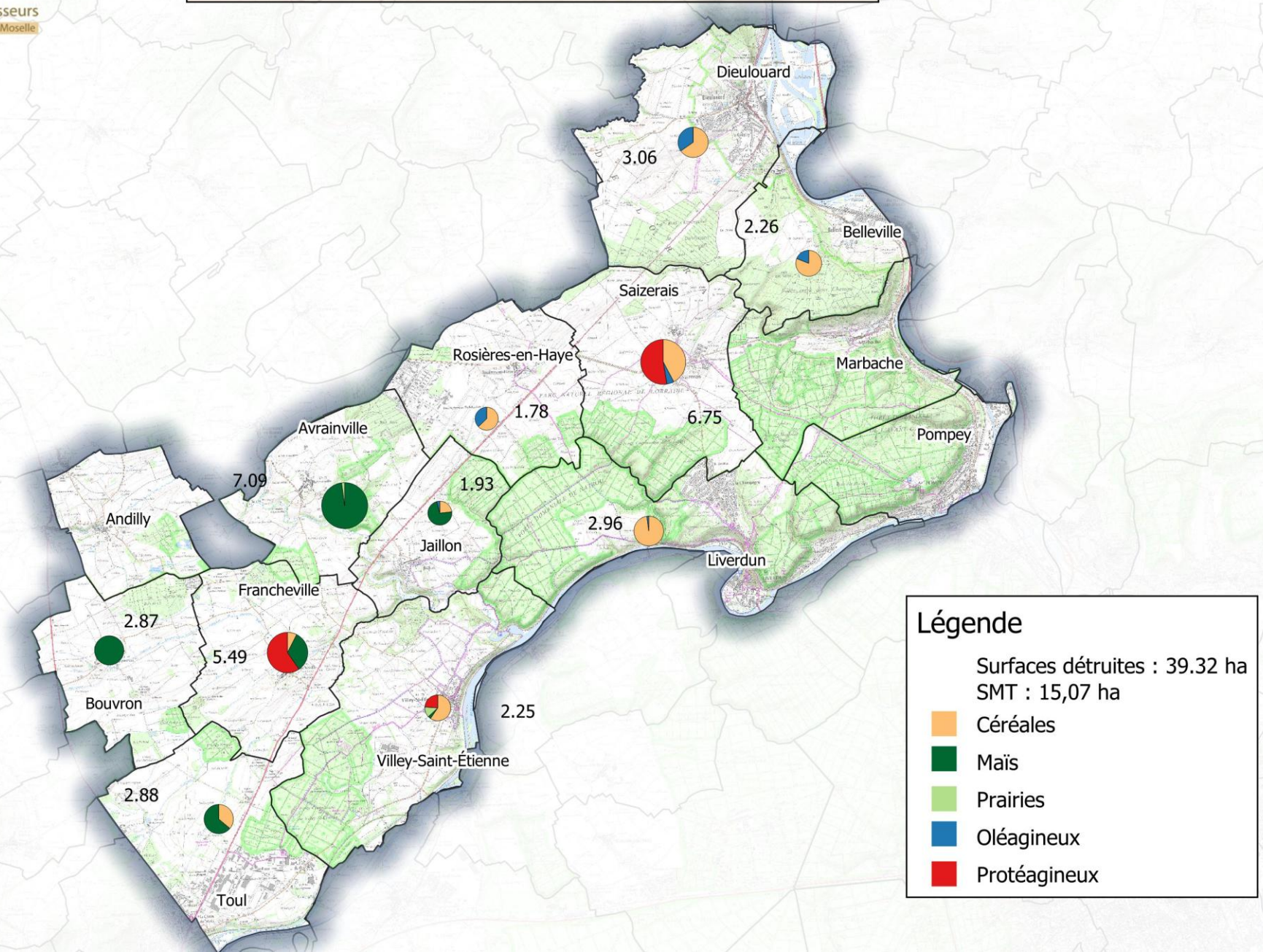

Massif 9

Surface détruite réelle/Surface (ha) maximum détruite tolérée	23,44/20

	Céréales	Maïs	Divers	Total (ha)	Total (€)
2024	11,39	30,70	2,34	44,43 (dont 2,77 cerfs)	74 332€
2025	7,44	14,18	3	24,62 (dont 1,18 de dégâts de cerfs)	50 235 €
Evolution 2024/2025				**-45%**	**-32 %**

ATTENTION : *Chiffres provisoires, en attente dossier Vignes*

% dégâts en ha avant 31/03/2025	5 %

Charges de fonctionnement	Prévention totale en 2025
11 326 €	11 676 €

Fédération Départementale des Chasseurs de Meurthe & Moselle

Représentation cartographique des surfaces détruites (sangliers) sur le massif 9 pour 2025

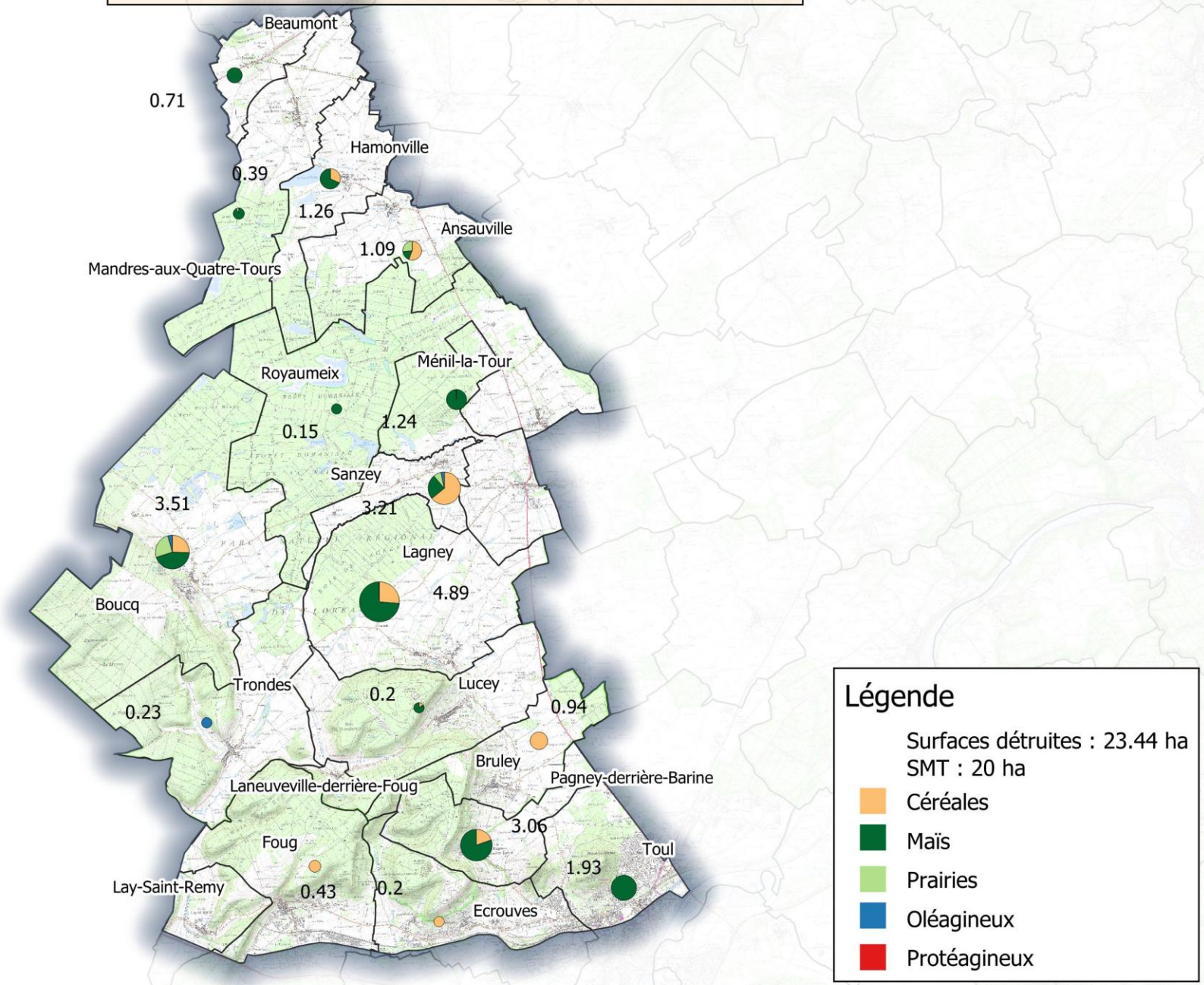

Fédération Départementale des Chasseurs de Meurthe & Moselle

Représentation cartographique des surfaces détruites (cerfs) sur le massif 9 pour 2025

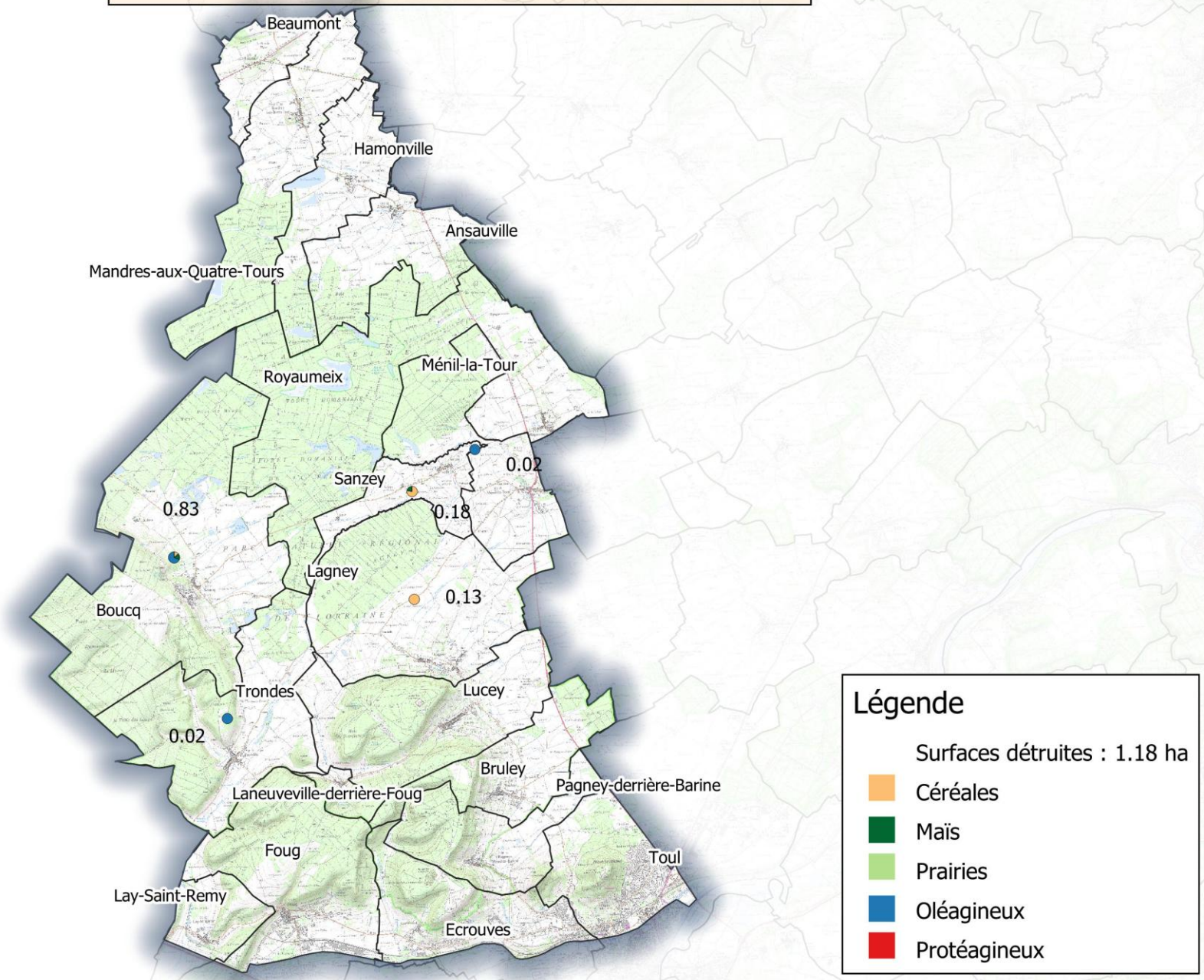

Massif 11

Surface détruite réelle/Surface (ha) maximum détruite tolérée	34,46/23,76

	Céréales	Maïs	Divers	Total (ha)	Total (€)
2024	18,96	12,84	3,24	35,04	60 465 €
2025	9,56	14,62	10,3	34,48 (dont 0,02 de dégâts de chevreuils)	62 788 €
Evolution 2024/2025				**-2 %**	**+ 4 %**

% dégâts en ha avant 31/03/2025	14 %

Charges de fonctionnement	Prévention totale en 2025
13 267 €	10 940€

Fédération Départementale des Chasseurs de Meurthe & Moselle

Représentation cartographique des surfaces détruites (sangliers) sur le massif 11 pour 2025

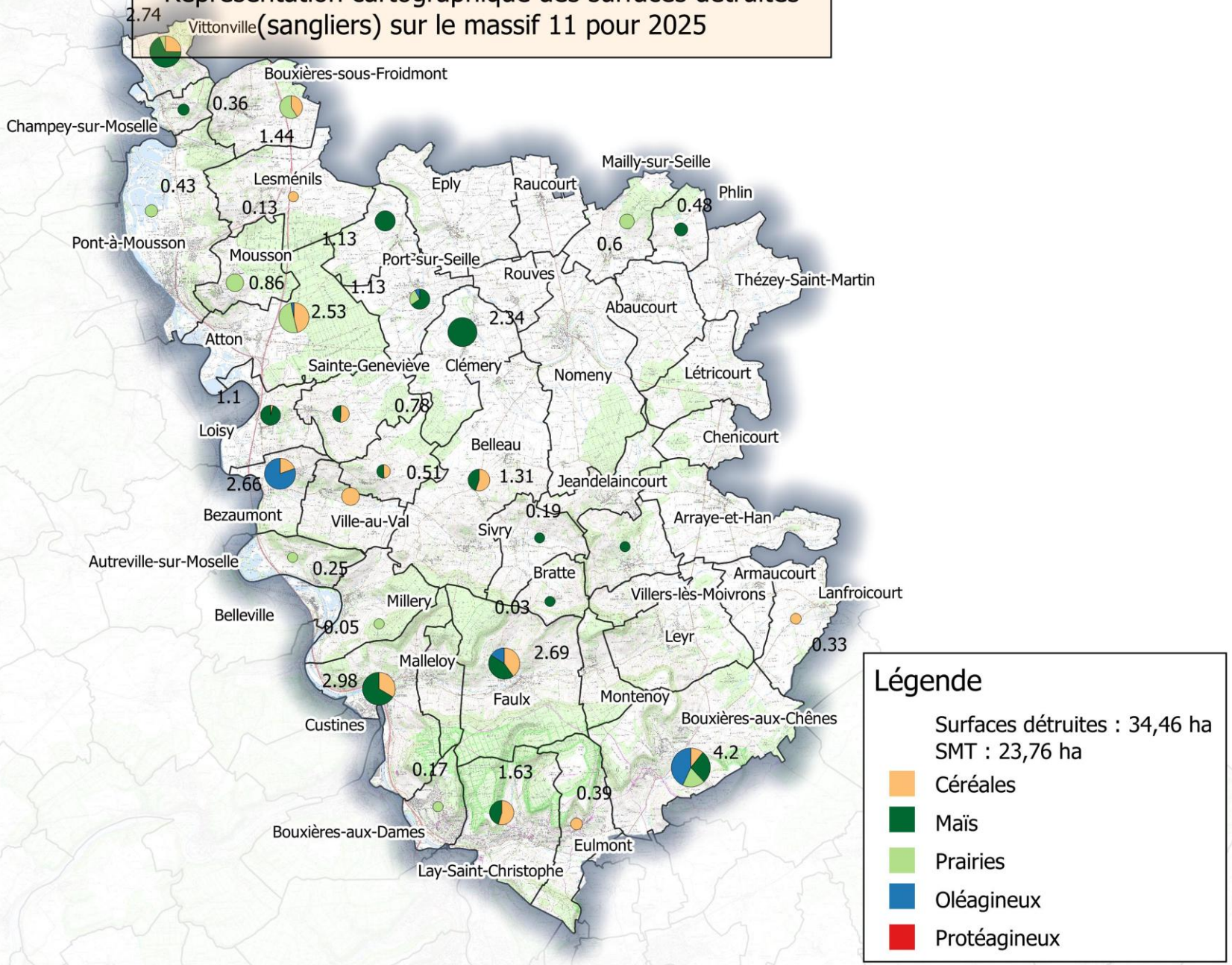

Massif 12

Surface détruite réelle/Surface (ha) maximum détruite tolérée	24,79/26,65

	Céréales	Maïs	Divers	Total (ha)	Total (€)
2024	12,15	8,80	4,77	25,72	43 594 €
2025	9,48	7,16	8,22	24,86 (dont 0,07 de dégâts de chevreuils)	39 709 €
Evolution 2024/2025				**- 3%**	**-9 %**

% dégâts en ha avant 31/03/2025	20 %

Charges de fonctionnement	Prévention totale en 2025
14 301 €	19 557 €

Fédération Départementale des Chasseurs de Meurthe & Moselle

Représentation cartographique des surfaces détruites (sangliers) sur le massif 12 pour 2025

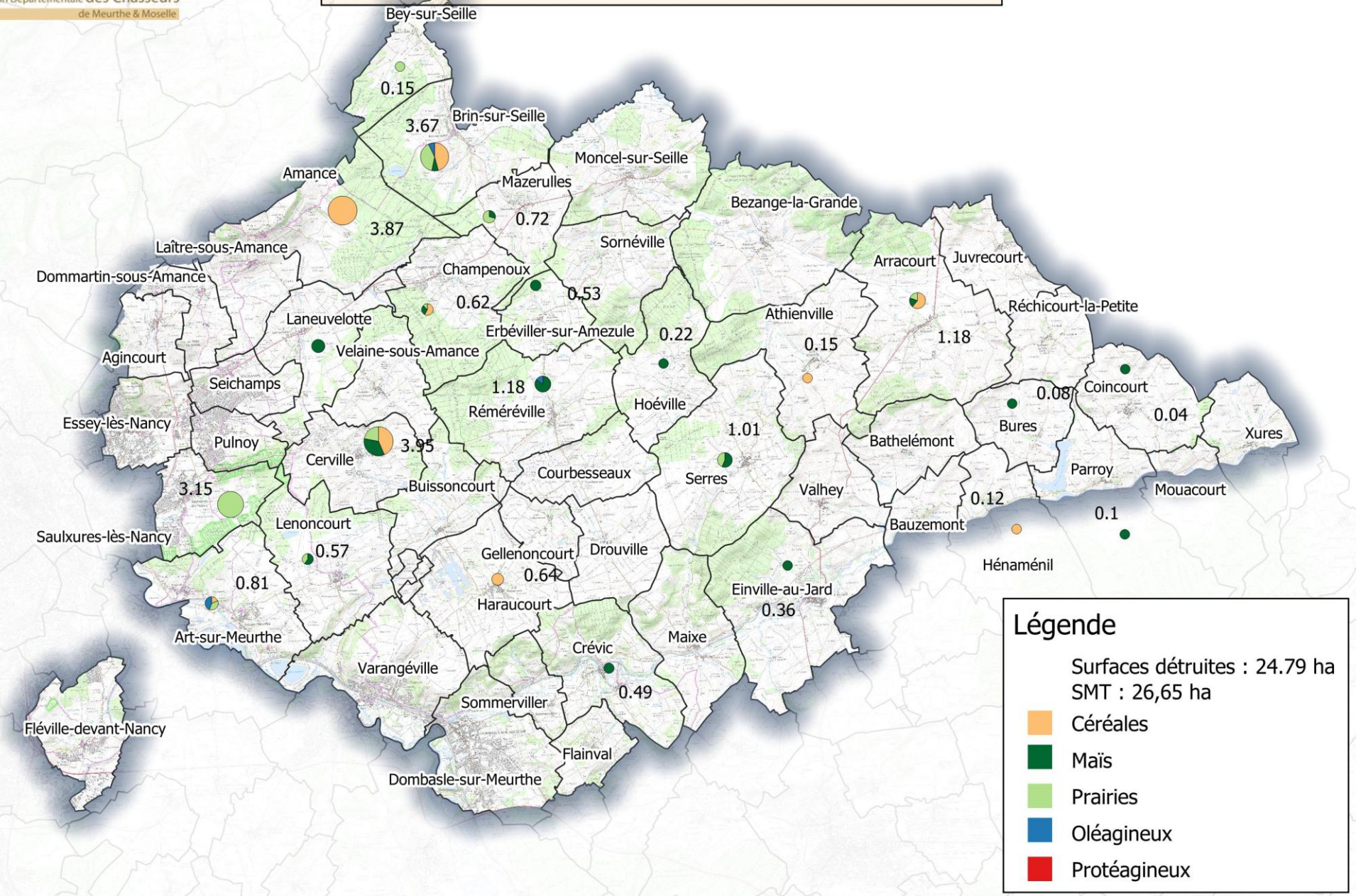

Massif 13

Surface détruite réelle/Surface (ha) maximum détruite tolérée	12,57/13,63

	Céréales	Maïs	Divers	Total (ha)	Total (€)
2024	12,08	13,30	7,03	32,41	46 644€
2025	6,91	2,39	3,27	12,57	20 745 €
Evolution 2024/2025				**-61 %**	**-56 %**

% dégâts en ha avant 31/03/2025	1 %

Charges de fonctionnement	Prévention totale en 2025
7 442 €	4 666 €

Fédération Départementale des Chasseurs de Meurthe & Moselle

Représentation cartographique des surfaces détruites (sangliers) sur le massif 13 pour 2025

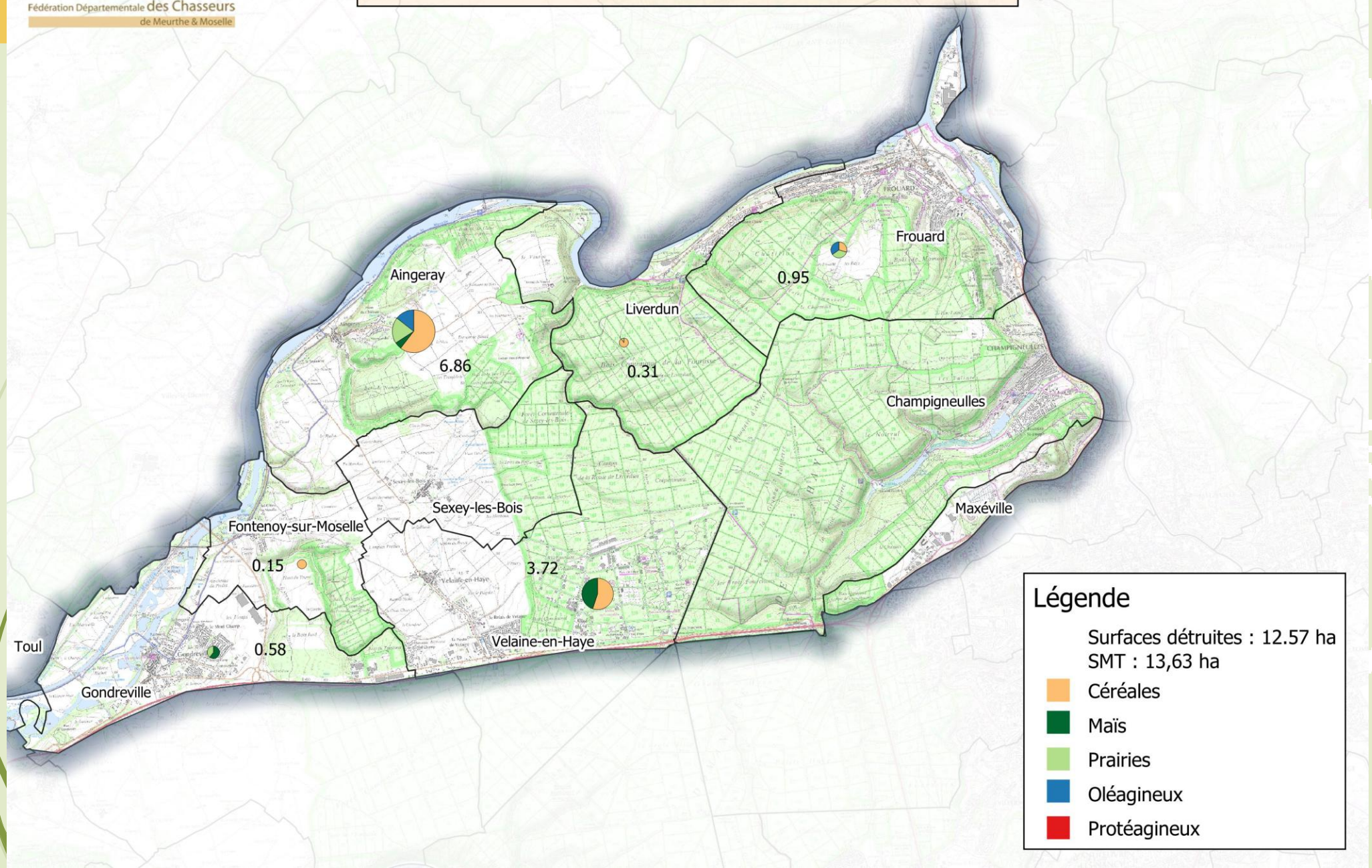

Massif 14

Surface détruite réelle/Surface (ha) maximum détruite tolérée	13,35/18,92

	Céréales	Maïs	Divers	Total (ha)	Total (€)
2024	13,10	16,19	0,80	30,09 (dont 1,27 cerfs)	44 767 €
2025	3,56	7,04	2,95	13,55 (dont 0,2 de dégâts de cerfs)	21 478 €
Evolution 2024/2025				**-55%**	**-52 %**

% dégâts en ha avant 31/03/2025	6 %

Charges de fonctionnement	Prévention totale en 2025
10 367 €	1951€

Fédération Départementale des Chasseurs de Meurthe & Moselle

Représentation cartographique des surfaces détruites (sangliers) sur le massif 14 pour 2025

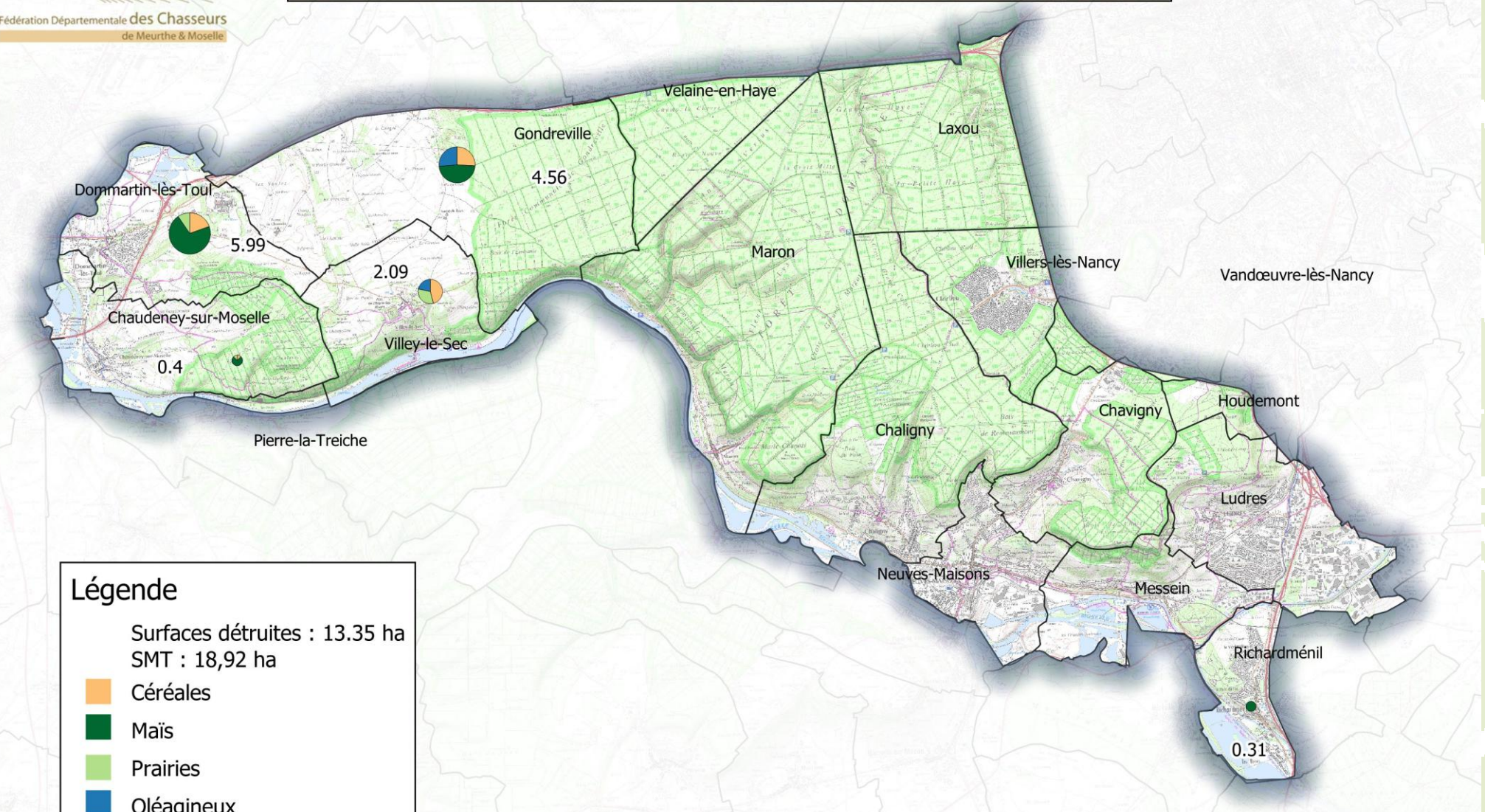

Légende

Surfaces détruites : 13.35 ha
SMT : 18,92 ha

- Céréales
- Maïs
- Prairies
- Oléagineux
- Protéagineux

Massif 15

Surface détruite réelle/Surface (ha) maximum détruite tolérée	26,20/26,79

	Céréales	Maïs	Divers	Total (ha)	Total (€)
2024	8,27	12,15	2,18	22,60	40 347 €
2025	12,18	12,73	1,29	26,20	52 175 €
Evolution 2024/2025				**+16%**	**+32 %**

ATTENTION : *Chiffres provisoires, en attente dossier Vignes*

% dégâts en ha avant 31/03/2025	29 %

Charges de fonctionnement	Prévention totale en 2025
15 135 €	26 972 €

Fédération Départementale des Chasseurs de Meurthe & Moselle

Représentation cartographique des surfaces détruites (sangliers) sur le massif 15 pour 2025

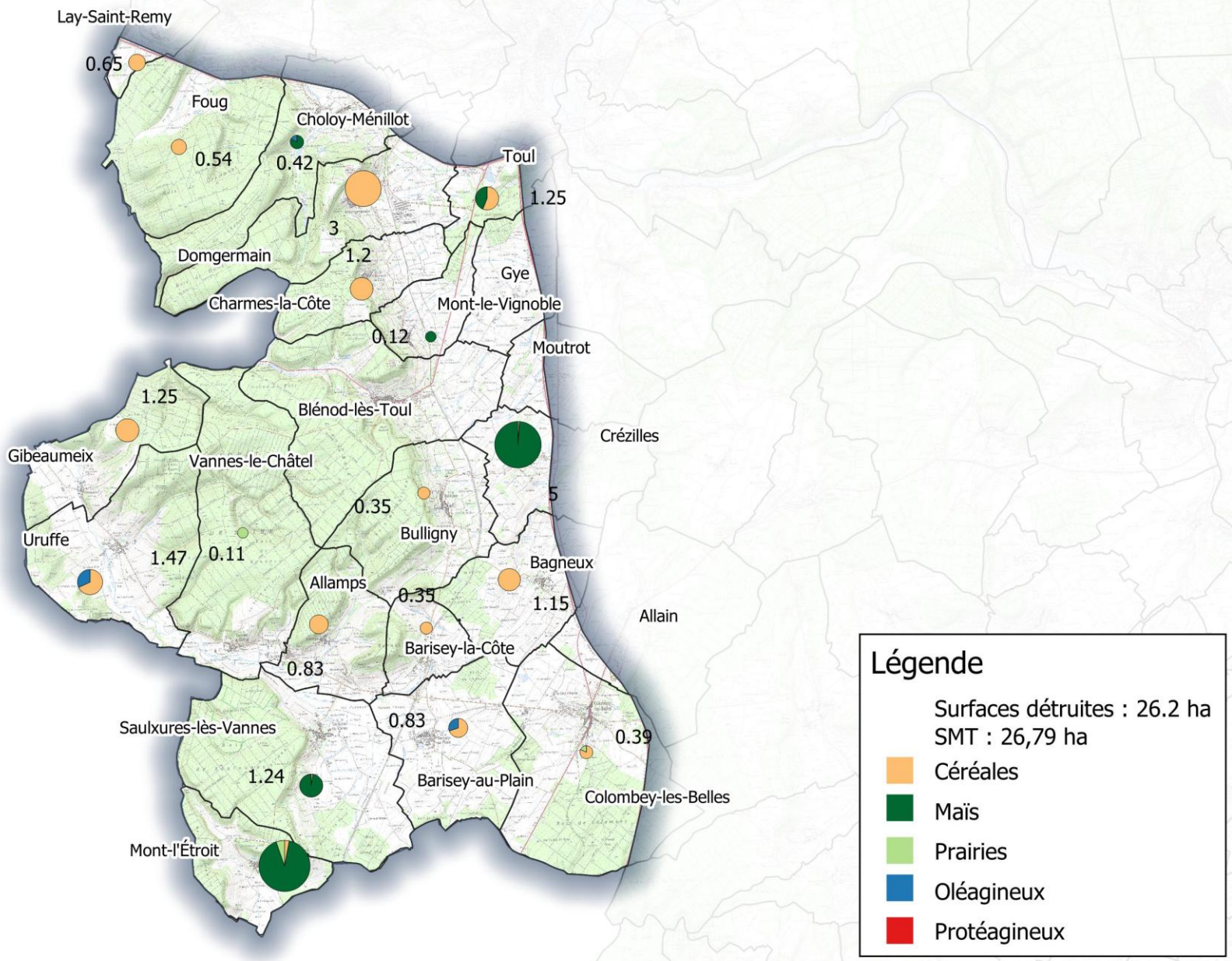

Massif 16

Surface détruite réelle/Surface (ha) maximum détruite tolérée	19,81/21,10

	Céréales	Maïs	Divers	Total (ha)	Total (€)
2024	17,49	2,29	9,66	29,44 (dont 1,06 cerf)	40 251 €
2025	5,75	6,51	7,55	19,81	36 154 €
Evolution 2024/2025				**-33 %**	**-10 %**

% dégâts en ha avant 31/03/2025	2 %

Charges de fonctionnement	Prévention totale en 2025
11 924 €	10 274€

Fédération Départementale des Chasseurs de Meurthe & Moselle

Représentation cartographique des surfaces détruites (sangliers) sur le massif 16 pour 2025

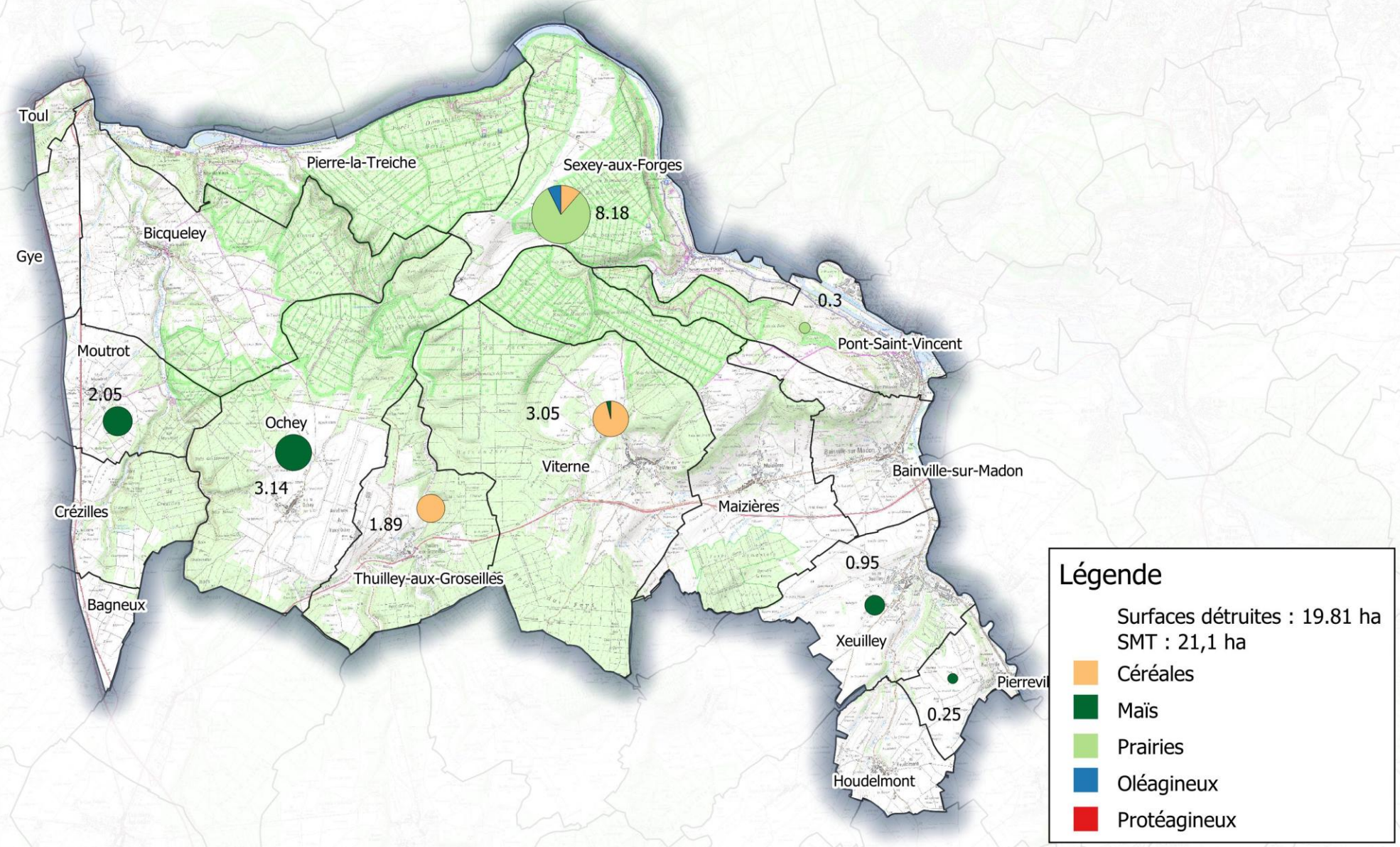

Massif 17

Surface détruite réelle/Surface (ha) maximum détruite tolérée	32,32/26,41

	Céréales	Maïs	Divers	Total (ha)	Total (€)
2024	17,18	11,31	7,95	36,44(dont 0,13 cerf)	67 622€
2025	20,76	8,80	5,61	34,87 (dont 2,55 de dégâts de cerfs)	77 689 €
Evolution 2024/2025				**-4 %**	**+15 %**

% dégâts en ha avant 31/03/2025	5 %

Charges de fonctionnement	Prévention totale en 2025
14 836 €	25 074 €

Fédération Départementale des Chasseurs de Meurthe & Moselle

Représentation cartographique des surfaces détruites (sangliers) sur le massif 17 pour 2025

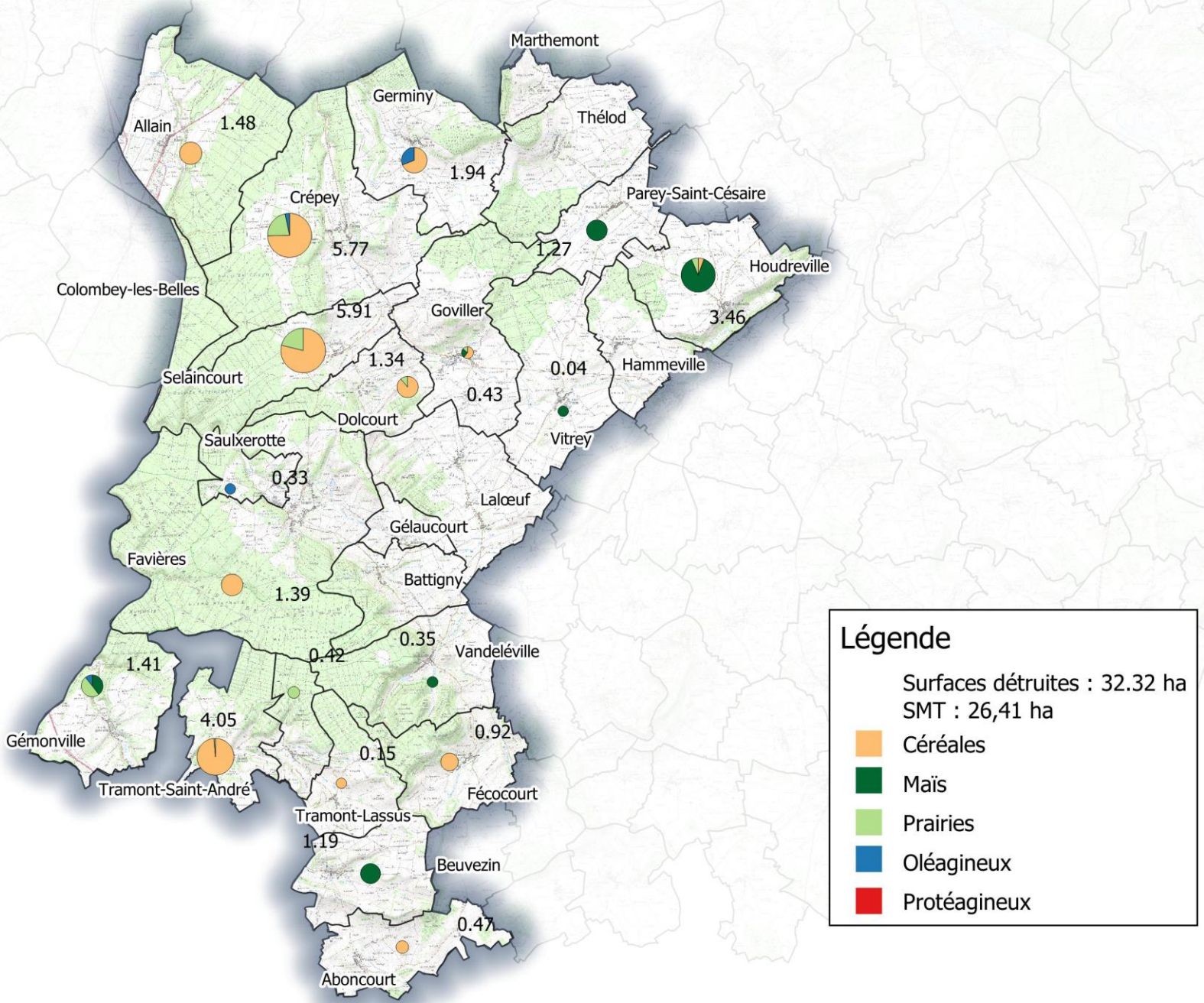

Massif 18

Surface détruite réelle/Surface (ha) maximum détruite tolérée	6,65/7,08

	Céréales	Maïs	Divers	Total (ha)	Total (€)
2024	0	9,87	0,65	10,52	11 763€
2025	2,07	4,13	0,5	6,70 (dont 0,05 de dégâts de cerfs)	10 064€
Evolution 2024/2025				**-36%**	**-14 %**

% dégâts en ha avant 31/03/2025	0%

Charges de fonctionnement	Prévention totale en 2025
3848 €	9 663 €

Fédération Départementale des Chasseurs de Meurthe & Moselle

Représentation cartographique des surfaces détruites (sangliers) sur le massif 18 pour 2025

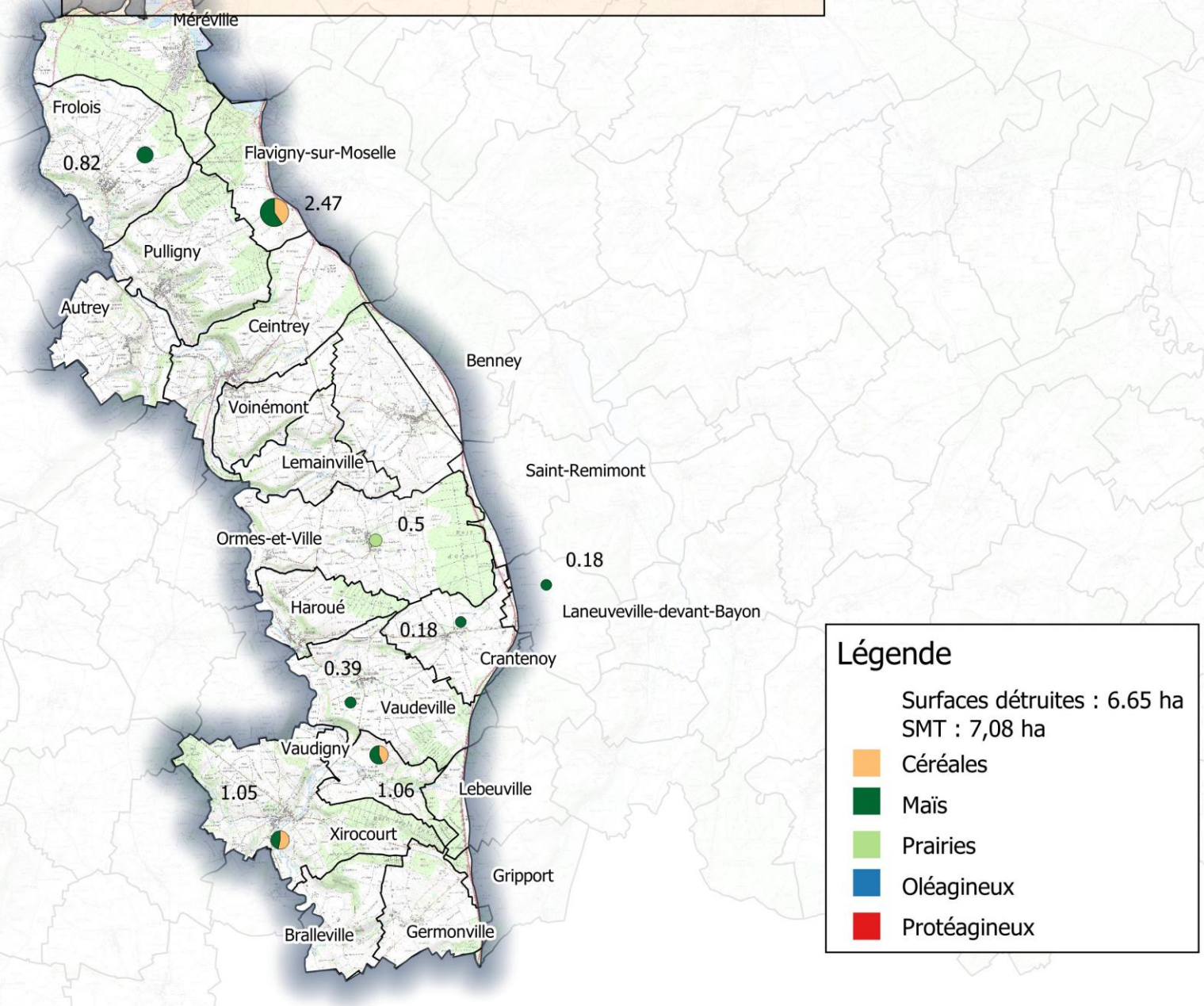

Massif 19

Surface détruite réelle/Surface (ha) maximum détruite tolérée	5,86/7,19

	Céréales	Maïs	Divers	Total (ha)	Total (€)
2024	0	2,71	0	2,71	4 158 €
2025	1,11	4,45	0,3	5,86	16 669 €
Evolution 2024/2025				**X 2**	**X 4**

% dégâts en ha avant 31/03/2025	0 %

Charges de fonctionnement	Prévention totale en 2025
3 991 €	4 564€

Fédération Départementale des Chasseurs de Meurthe & Moselle

Représentation cartographique des surfaces détruites (sangliers) sur le massif 19 pour 2025

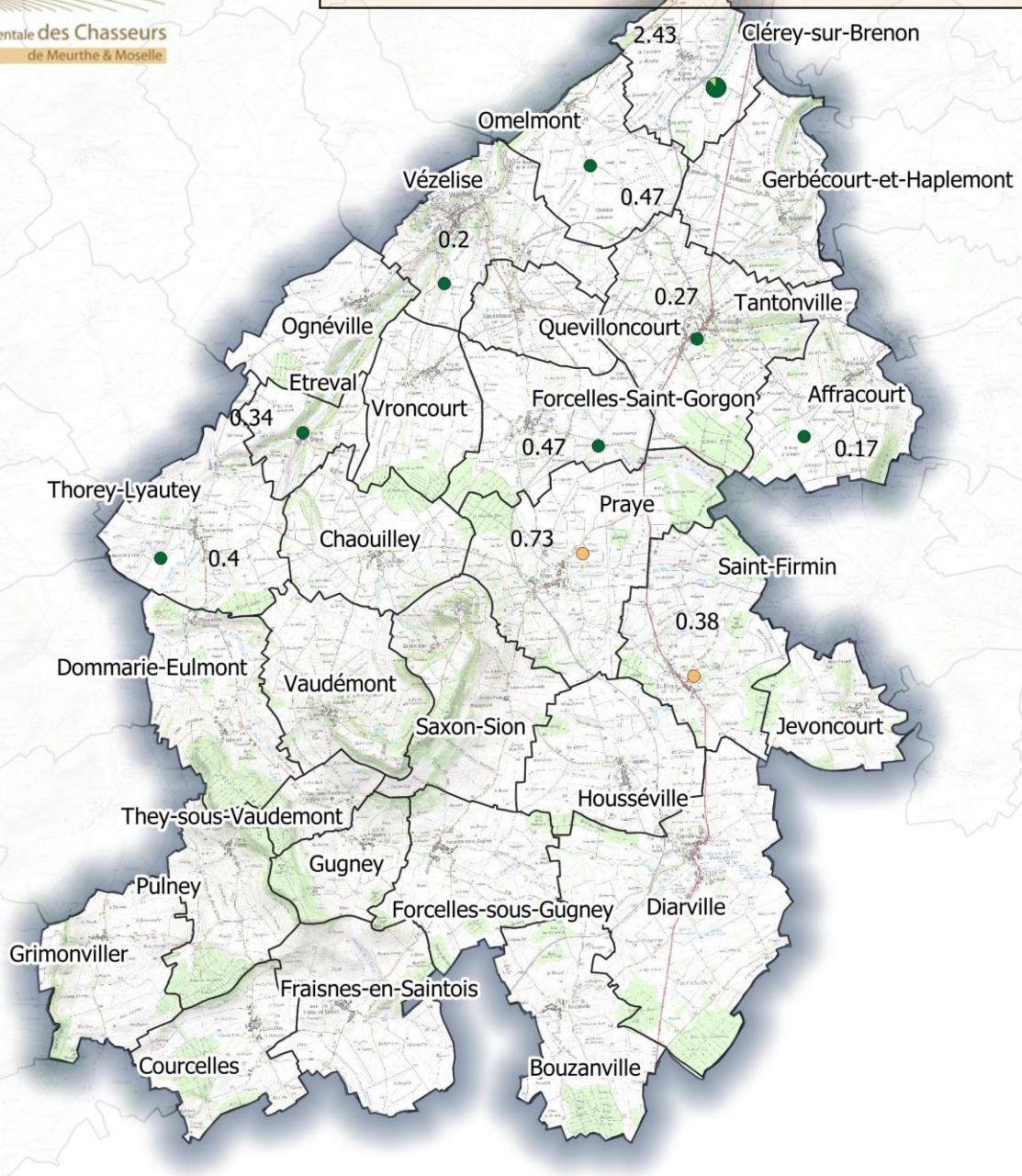

Légende

Surfaces détruites : 5.86 ha
SMT : 7,19 ha

- Céréales
- Maïs
- Prairies
- Oléagineux
- Protéagineux

Massif 20

Surface détruite réelle/Surface (ha) maximum détruite tolérée	18,78/7,01

	Céréales	Maïs	Divers	Total (ha)	Total (€)
2024	14,65	2,23	6,70	23,58 (dont 0,02 cerf)	25 931 €
2025	11,73	2,74	4,44	18,91 (dont 0,13 de cerfs)	24 216€
Evolution 2024/2025				**-20%**	**-7 %**

% dégâts en ha avant 31/03/2025	0 %

Charges de fonctionnement	Prévention totale en 2025
3 836 €	7315€

Fédération Départementale des Chasseurs de Meurthe & Moselle

Représentation cartographique des surfaces détruites (sangliers) sur le massif 20 pour 2025

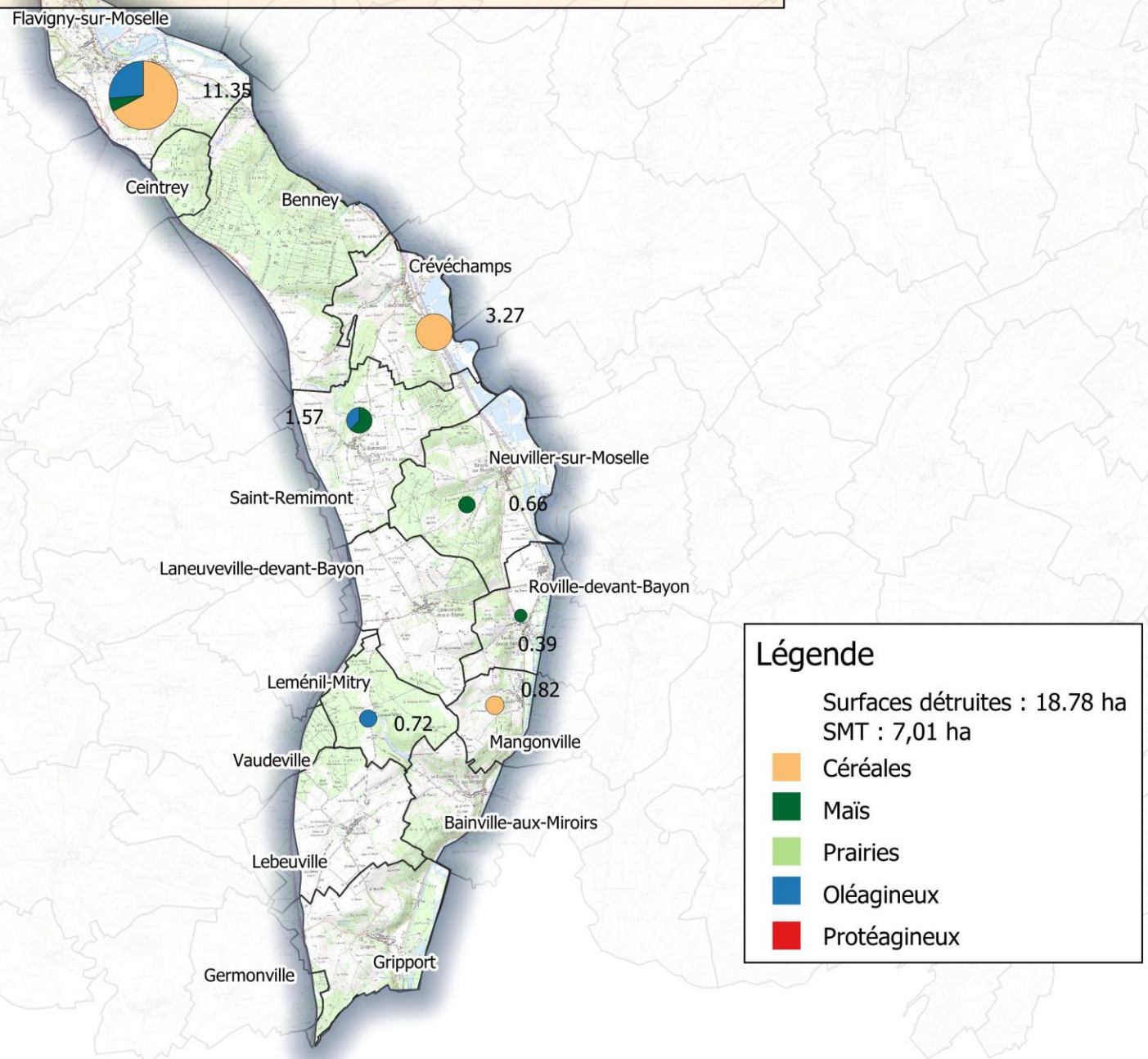

Massif 21

Surface détruite réelle/Surface (ha) maximum détruite tolérée	25,08/9,96

	Céréales	Maïs	Divers	Total (ha)	Total (€)
2024	2,62	15,76	3,96	22,34	26 919 €
2025	11,70	9,85	3,53	25,08	33 703 €
Evolution 2024/2025				**+12 %**	**+25 %**

% dégâts en ha avant 31/03/2025	11 %

Charges de fonctionnement	Prévention totale en 2025
5 306 €	9150€

Fédération Départementale des Chasseurs de Meurthe & Moselle

Représentation cartographique des surfaces détruites (sangliers) sur le massif 21 pour 2025

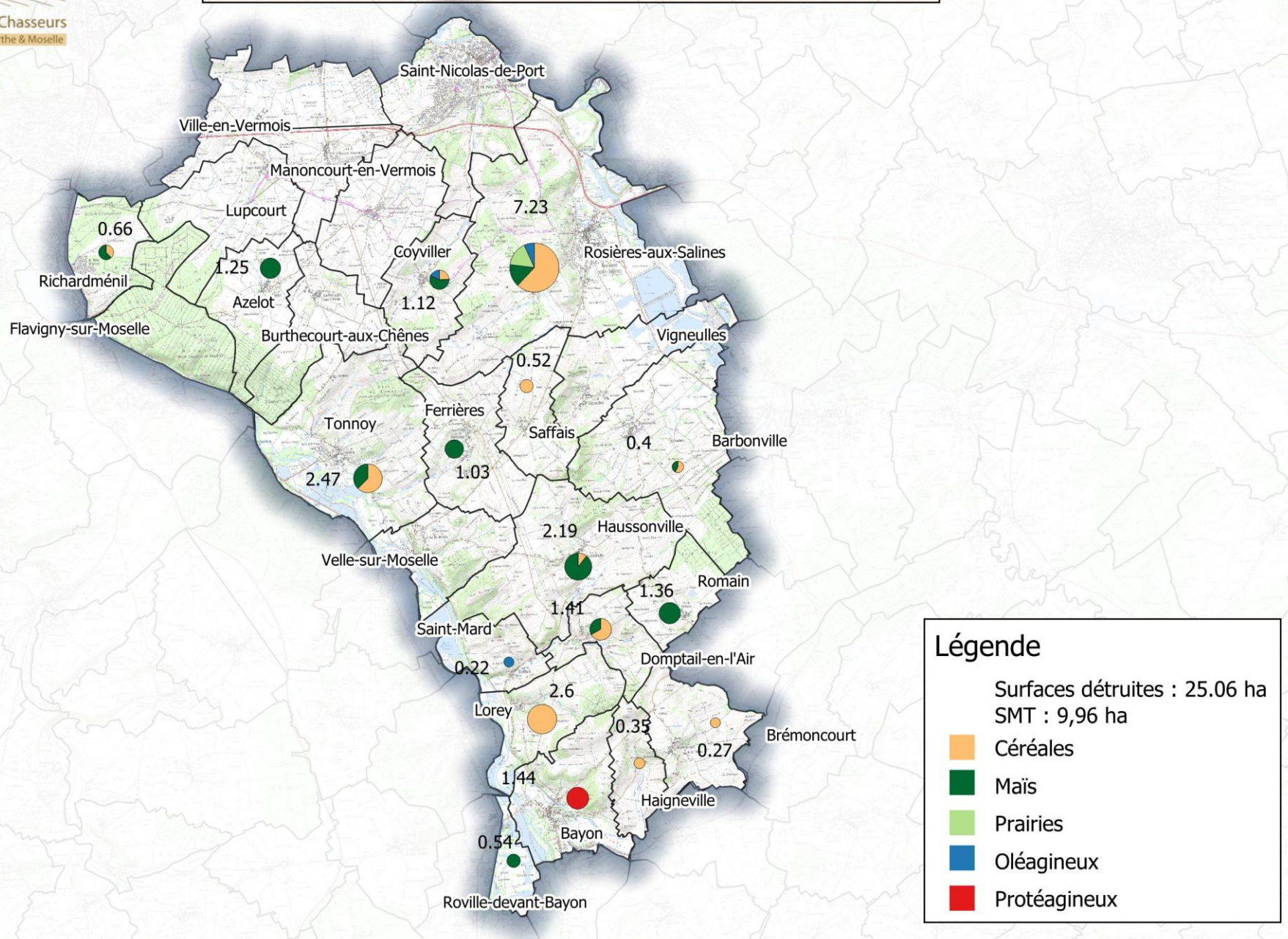

Massif 22

Surface détruite réelle/Surface (ha) maximum détruite tolérée	5,35/13,64

	Céréales	Maïs	Divers	Total (ha)	Total (€)
2024	3,04	6,24	0	9,28 (dont 0,43 cerf)	10 565€
2025	0	4,78	0,57	5,35	8 515 €
Evolution 2024/2025				**-42%**	**-19 %**

% dégâts en ha avant 31/03/2025	5 %

Charges de fonctionnement	Prévention totale en 2025
7 519 €	6 255€

Fédération Départementale des Chasseurs de Meurthe & Moselle

Représentation cartographique des surfaces détruites (sangliers) sur le massif 22 pour 2025

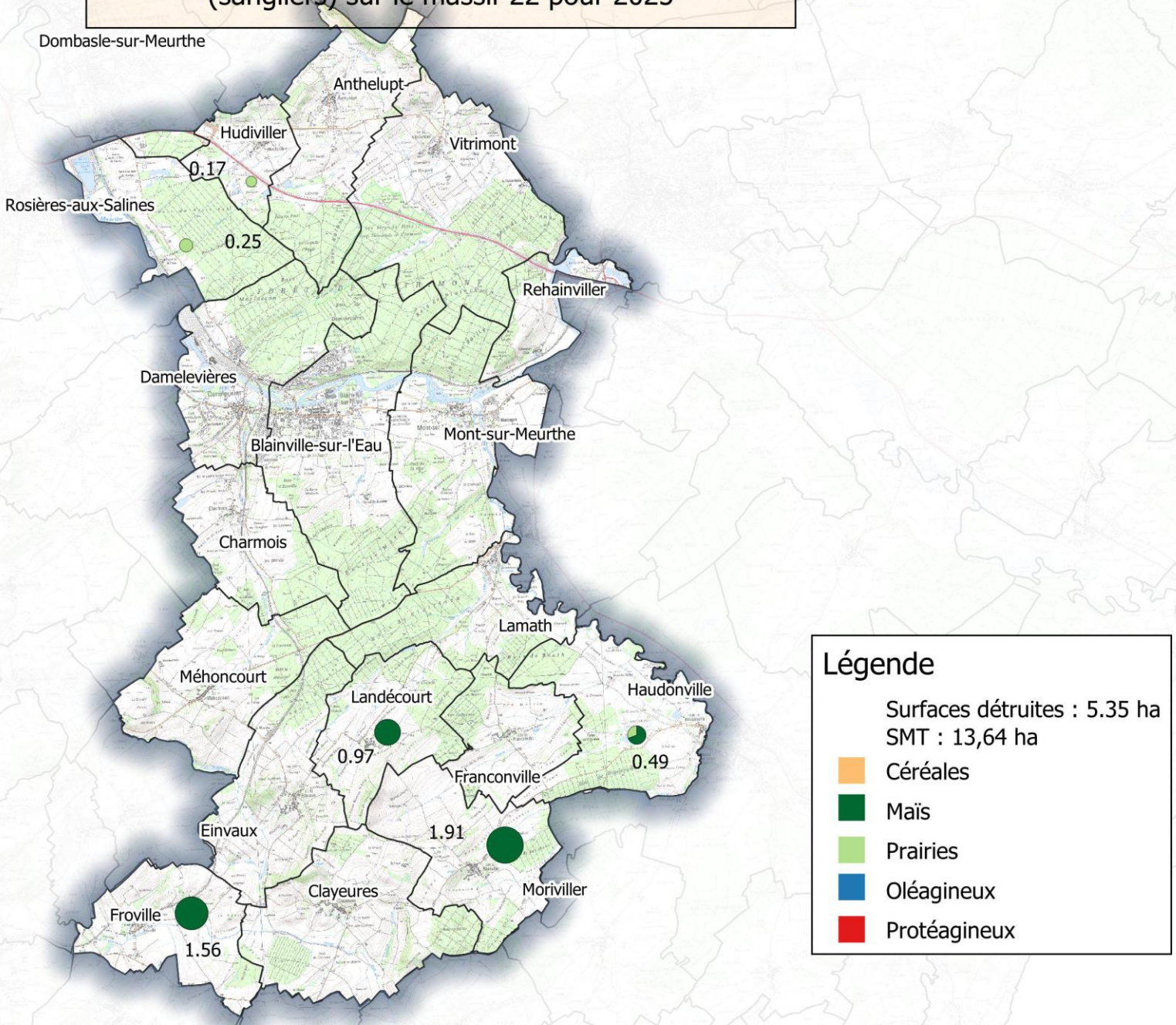

Massif 24

Surface détruite réelle/Surface (ha) maximum détruite tolérée	13,64/19,23

	Céréales	Maïs	Divers	Total (ha)	Total (€)
2024	14,67	27,17	14,51	56,35(dont 43,52 cerfs + 0,17 chevreuil)	75 316€
2025	14,44	15,41	7,23	37,08 (dont 23,16 de dégâts de cerfs et 0,28 de chevreuils)	54 338 €
Evolution 2024/2025				**-34%**	**-28%**

% dégâts en ha avant 31/03/2025	0 %

Charges de fonctionnement	Prévention totale en 2025
10 774 €	24 676€

Fédération Départementale des Chasseurs de Meurthe & Moselle

Représentation cartographique des surfaces détruites (sangliers) sur le massif 24 pour 2025

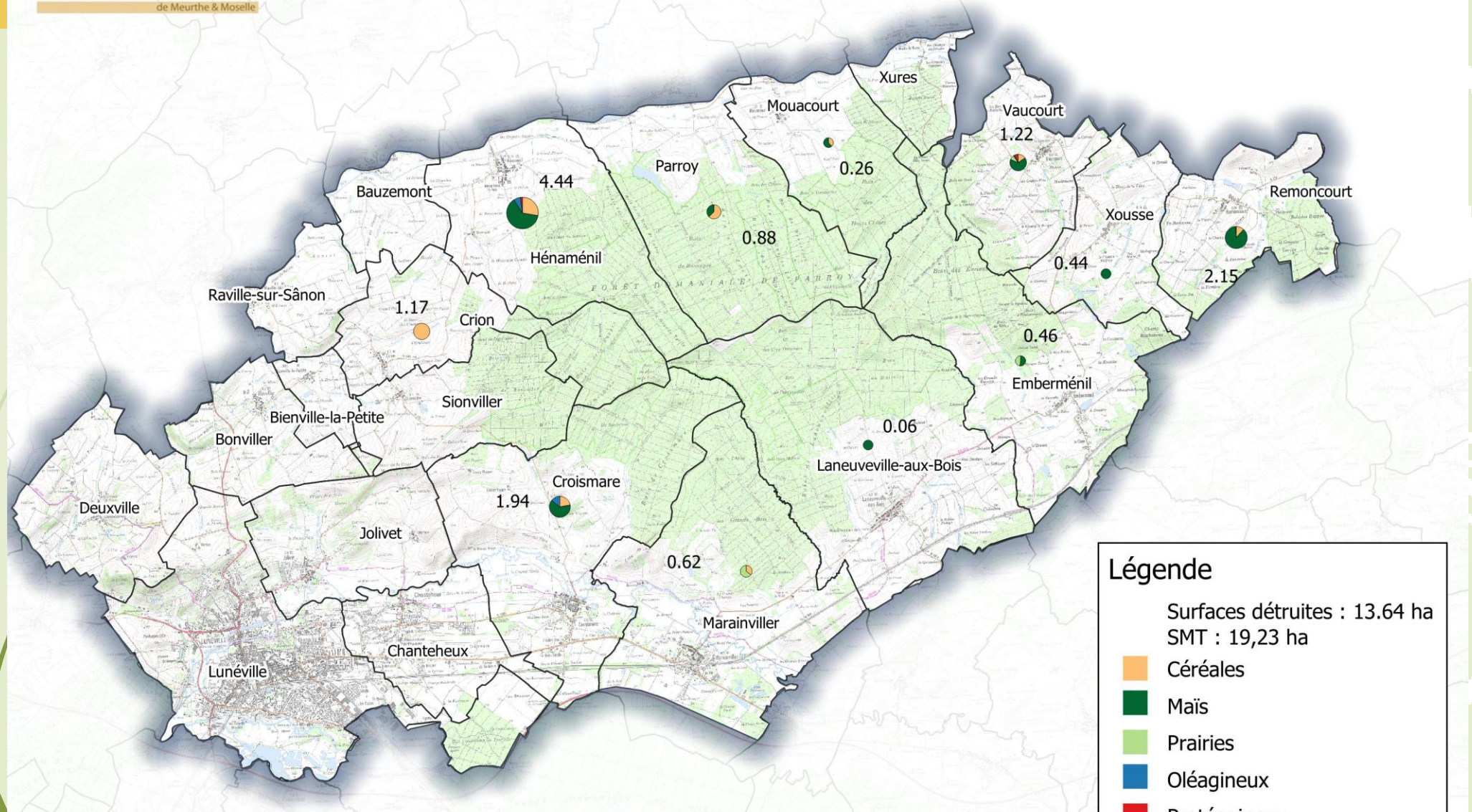

Fédération Départementale des Chasseurs de Meurthe & Moselle

Représentation cartographique des surfaces détruites (cerfs) sur le massif 24 pour 2025

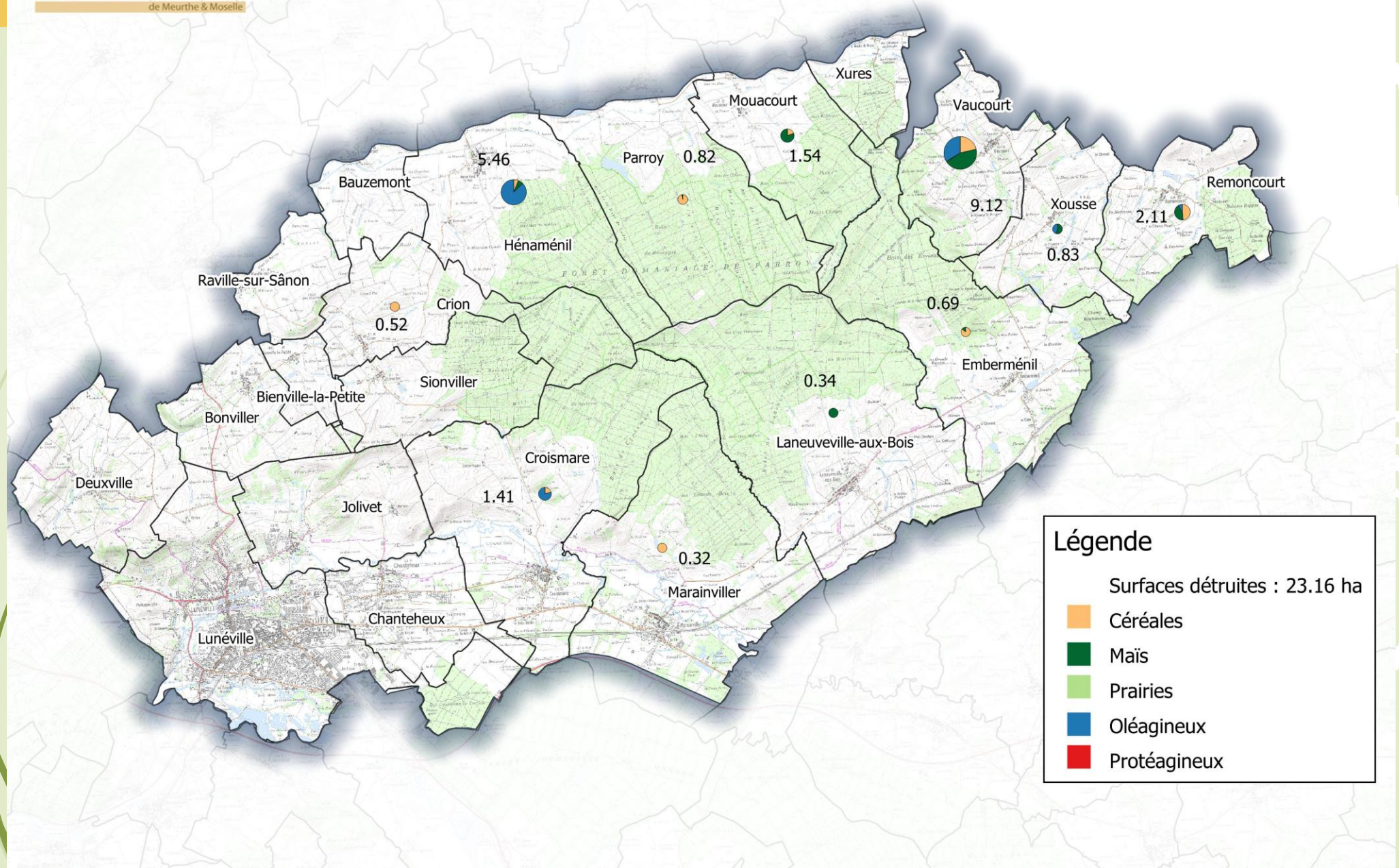

Massif 25

Surface détruite réelle/Surface (ha) maximum détruite tolérée	0,41/6,56

	Céréales	Maïs	Divers	Total (ha)	Total (€)
2024	1,64	4,18	1,11	6,93 (dont 2,27 de dégâts de cerfs)	11 757€
2025	0,47	0,44	0	0,91 (dont 0,5 de dégâts de cerfs)	2 173 €
Evolution 2024/2025				**- 87%**	**-82 %**

% dégâts en ha avant 31/03/2025	0 %

Charges de fonctionnement	Prévention totale en 2025
3 573 €	5 935 €

Fédération Départementale des Chasseurs de Meurthe & Moselle

Représentation cartographique des surfaces détruites (sangliers) sur le massif 25 pour 2025

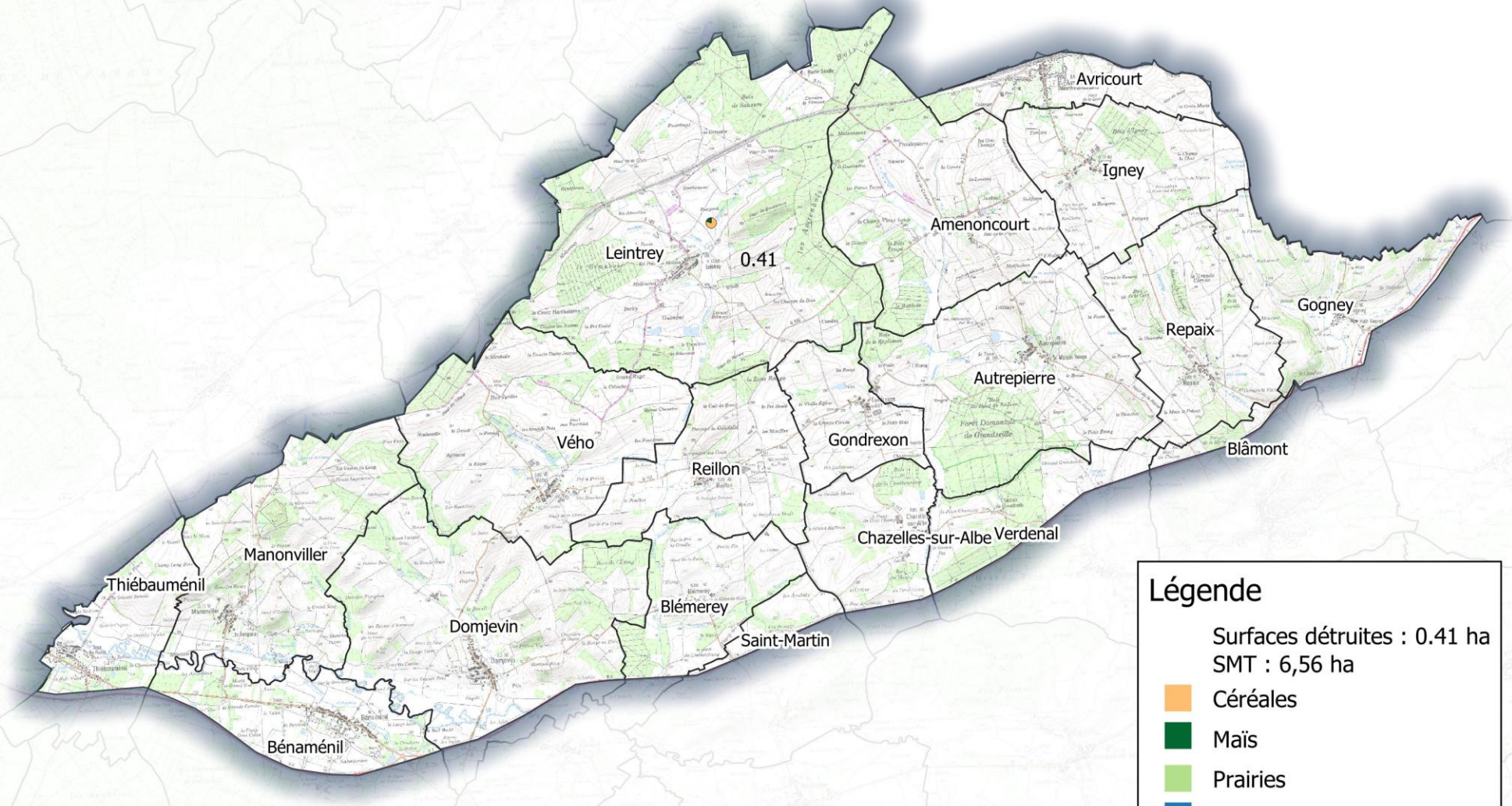

Légende

Surfaces détruites : 0.41 ha
SMT : 6,56 ha

- Céréales
- Maïs
- Prairies
- Oléagineux
- Protéagineux

Massif 26

Surface détruite réelle/Surface (ha) maximum détruite tolérée	19,49/14,47

	Céréales	Maïs	Divers	Total (ha)	Total (€)
2024	5,96	26,60	0	32,56 (dont 13,95 cerfs + 0,04 chevreuil)	54 782 €
2025	11,53	22,46	1,20	35,19 (dont 15,67 cerfs + 0,03 chevreuils)	55 815€
Evolution 2024/2025				**+8%**	**+2%**

% dégâts en ha avant 31/03/2025	2 %

Charges de fonctionnement	Prévention totale en 2025
37 393 € (avec massifs 27 et 28)	58 837€ (avec massifs 27 et 28)

Fédération Départementale des Chasseurs de Meurthe & Moselle

Représentation cartographique des surfaces détruites (sangliers) sur le massif 26 pour 2025

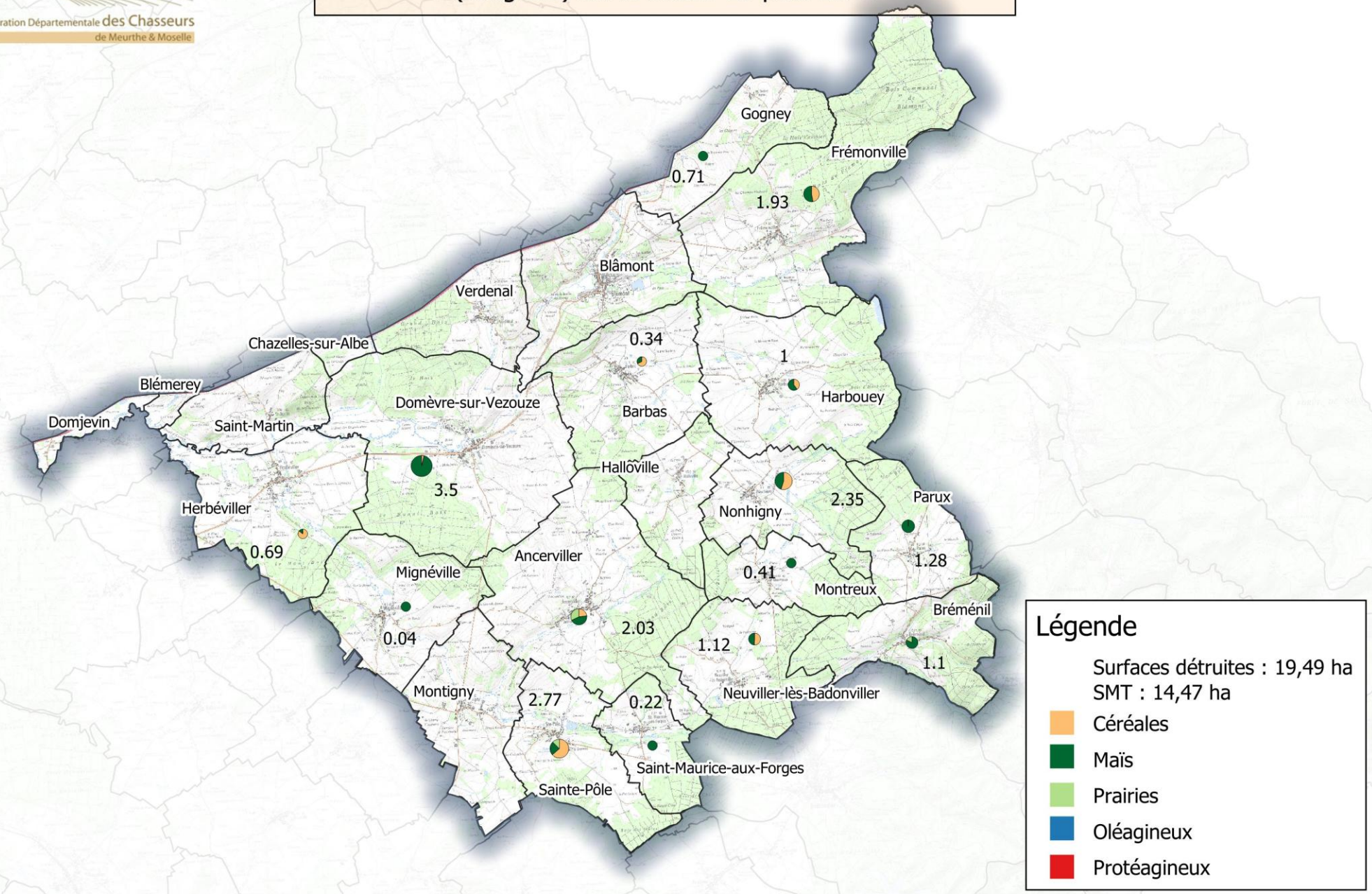

Fédération Départementale des Chasseurs de Meurthe & Moselle

Représentation cartographique des surfaces détruites (cerfs) sur le massif 26 pour 2025

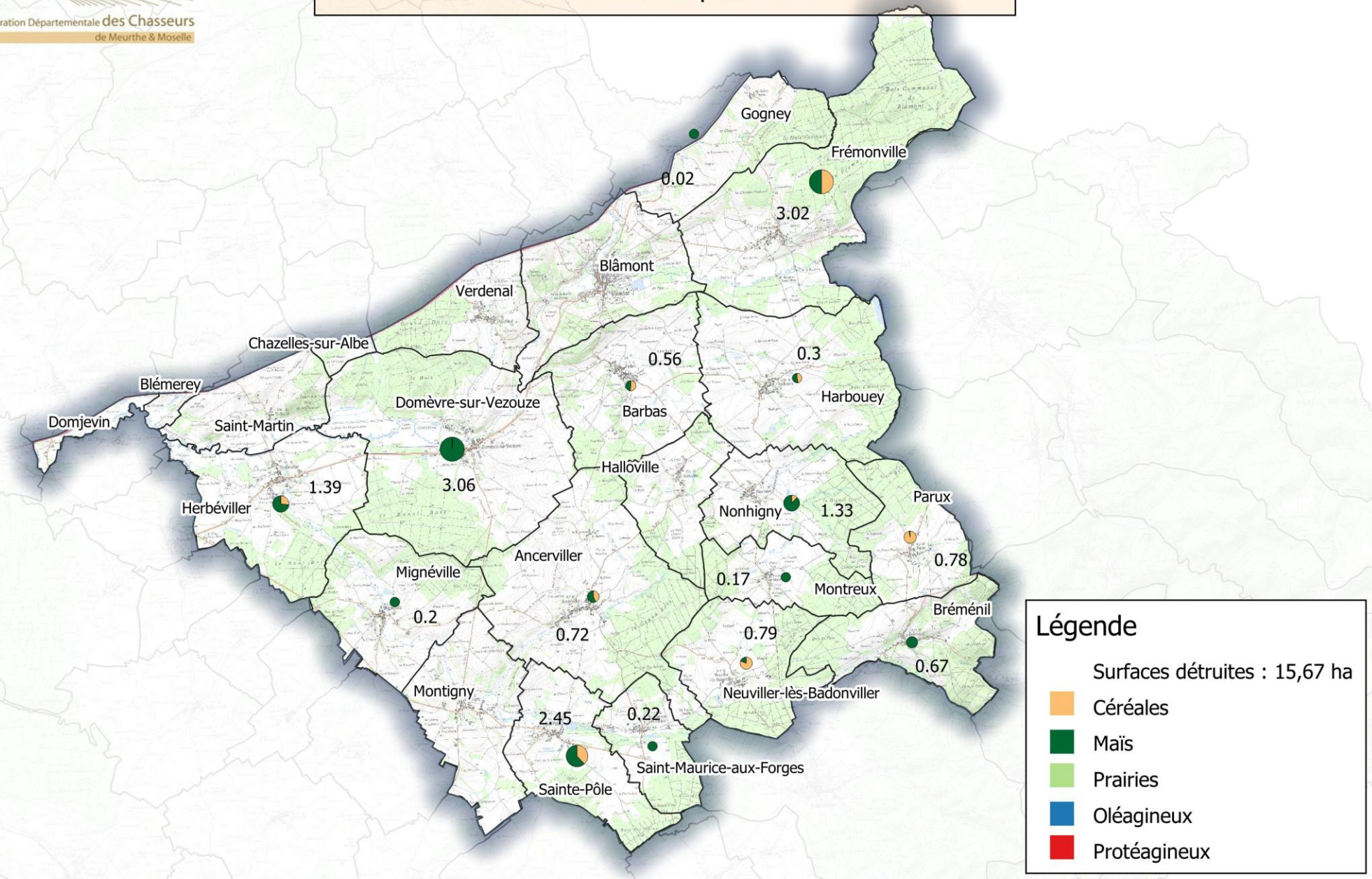

Massif 27

Surface détruite réelle/Surface (ha) maximum détruite tolérée	7,22/28,32

	Céréales	Maïs	Divers	Total (ha)	Total (€)
2024	4,15	2,52	0	6,67 (dont 2,86 cerfs)	9 316 €
2025	3,16	0,71	4,6	8,47 (dont 1,25 de dégâts de cerfs)	8 190 €
Evolution 2024/2025				**+27 %**	**-12 %**

% dégâts en ha avant 31/03/2025	10 %

Charges de fonctionnement	Prévention totale en 2025
37 393 € (avec massifs 26 et 28)	58 837€ (avec massifs 26 et 28)

Fédération Départementale des Chasseurs de Meurthe & Moselle

Représentation cartographique des surfaces détruites (sangliers) sur le massif 27 pour 2025

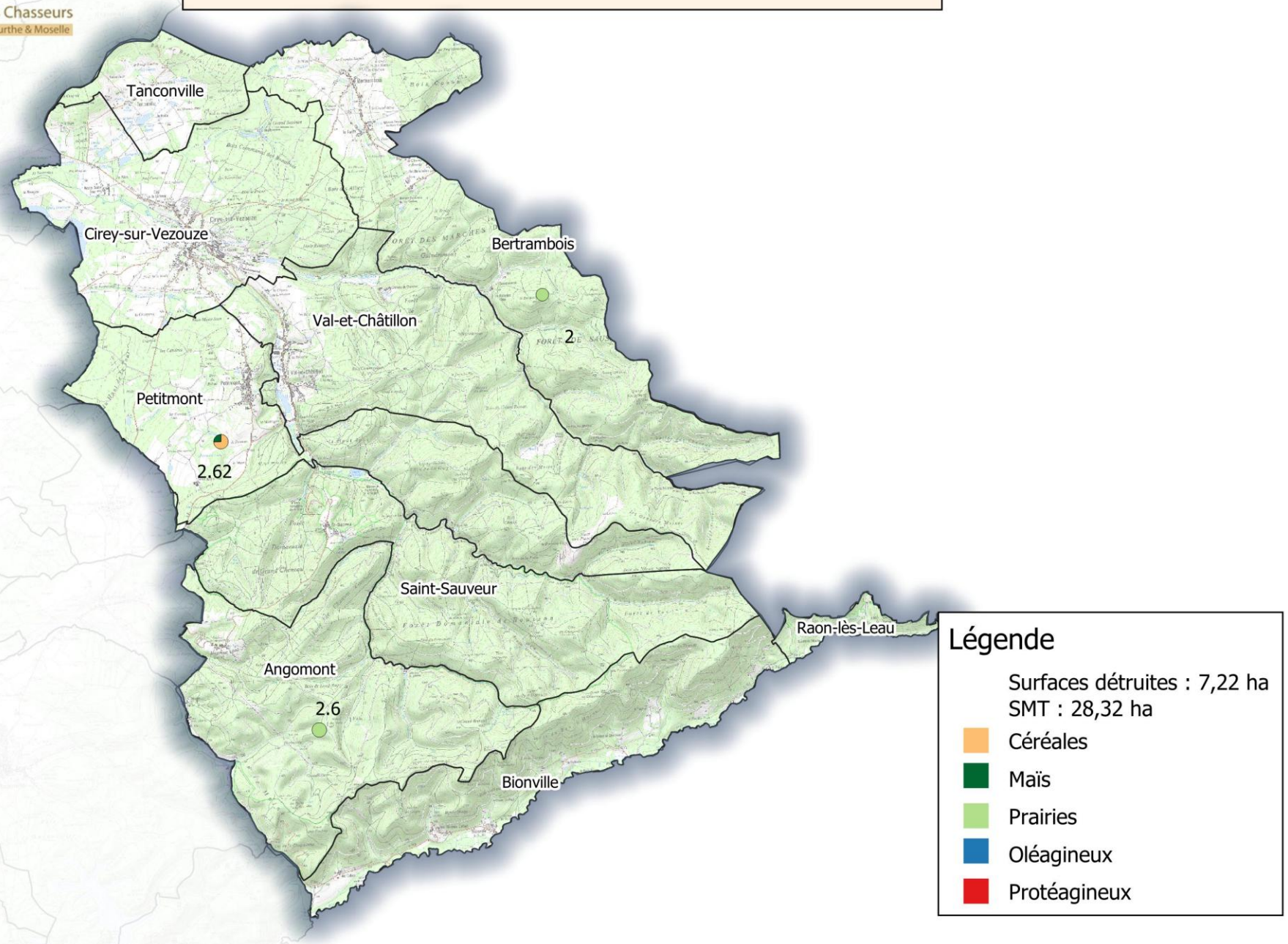

Fédération Départementale des Chasseurs de Meurthe & Moselle

Représentation cartographique des surfaces détruites (cerfs) sur le massif 27 pour 2025

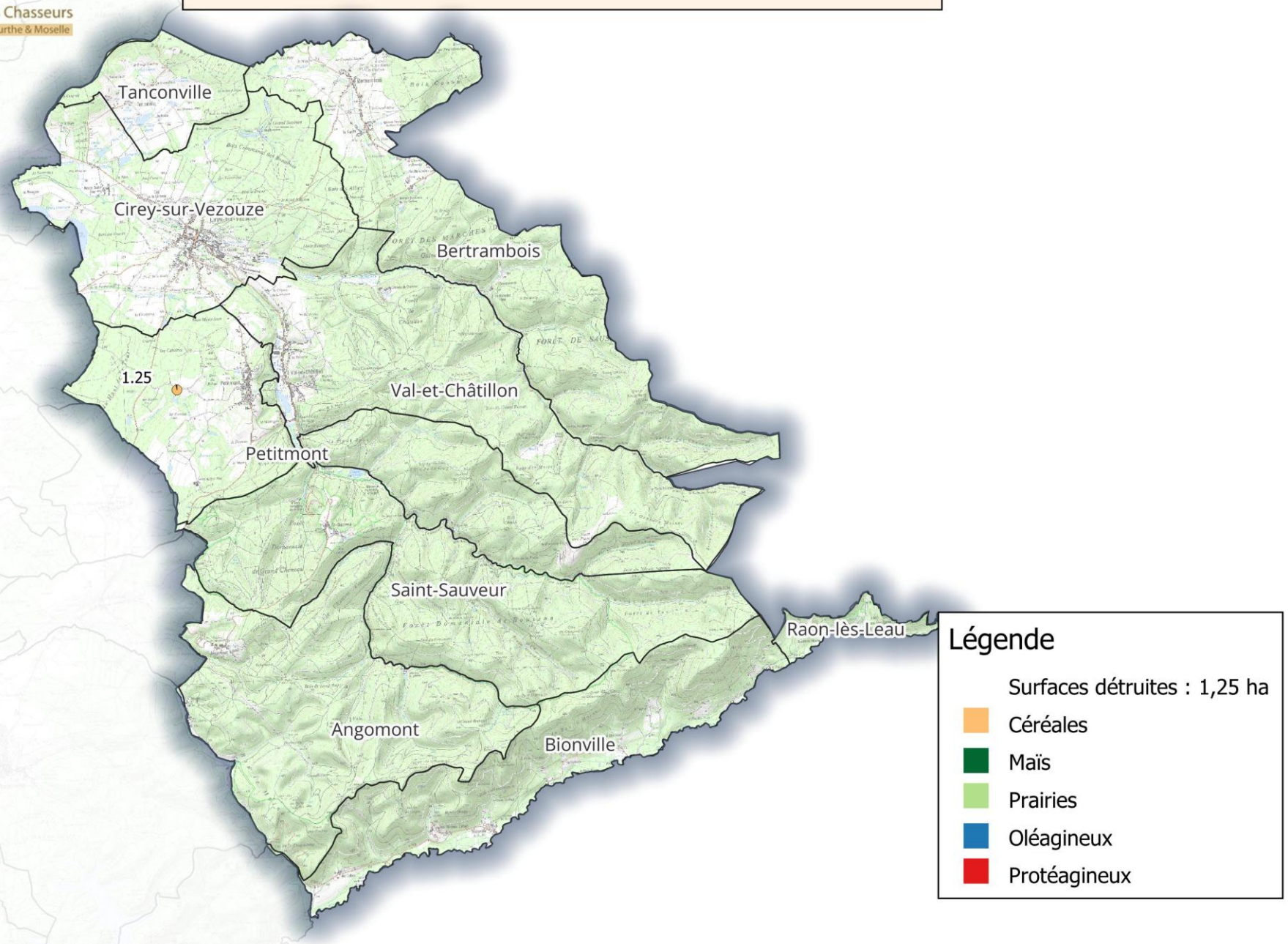

Massif 28

Surface détruite réelle/Surface (ha) maximum détruite tolérée	8,8/23,21

	Céréales	Maïs	Divers	Total (ha)	Total (€)
2024	7	8,68	2,70	18,38 (dont 10,75 cerf + 0,02 chevreuil)	28 689 €
2025	4,18	5,02	5,35	14,55 (dont 5,71 de dégâts de cerfs et 0,04 de cehvreuils)	22 389 €
Evolution 2024/2025				**-21 %**	**-22 %**

% dégâts en ha avant 31/03/2025	10 %

Charges de fonctionnement	Prévention totale en 2025
37 393 € (avec massifs 26 et 27)	58 837€ (avec massifs 26 et 27)

Fédération Départementale des Chasseurs de Meurthe & Moselle

Représentation cartographique des surfaces détruites (sangliers) sur le massif 28 pour 2025

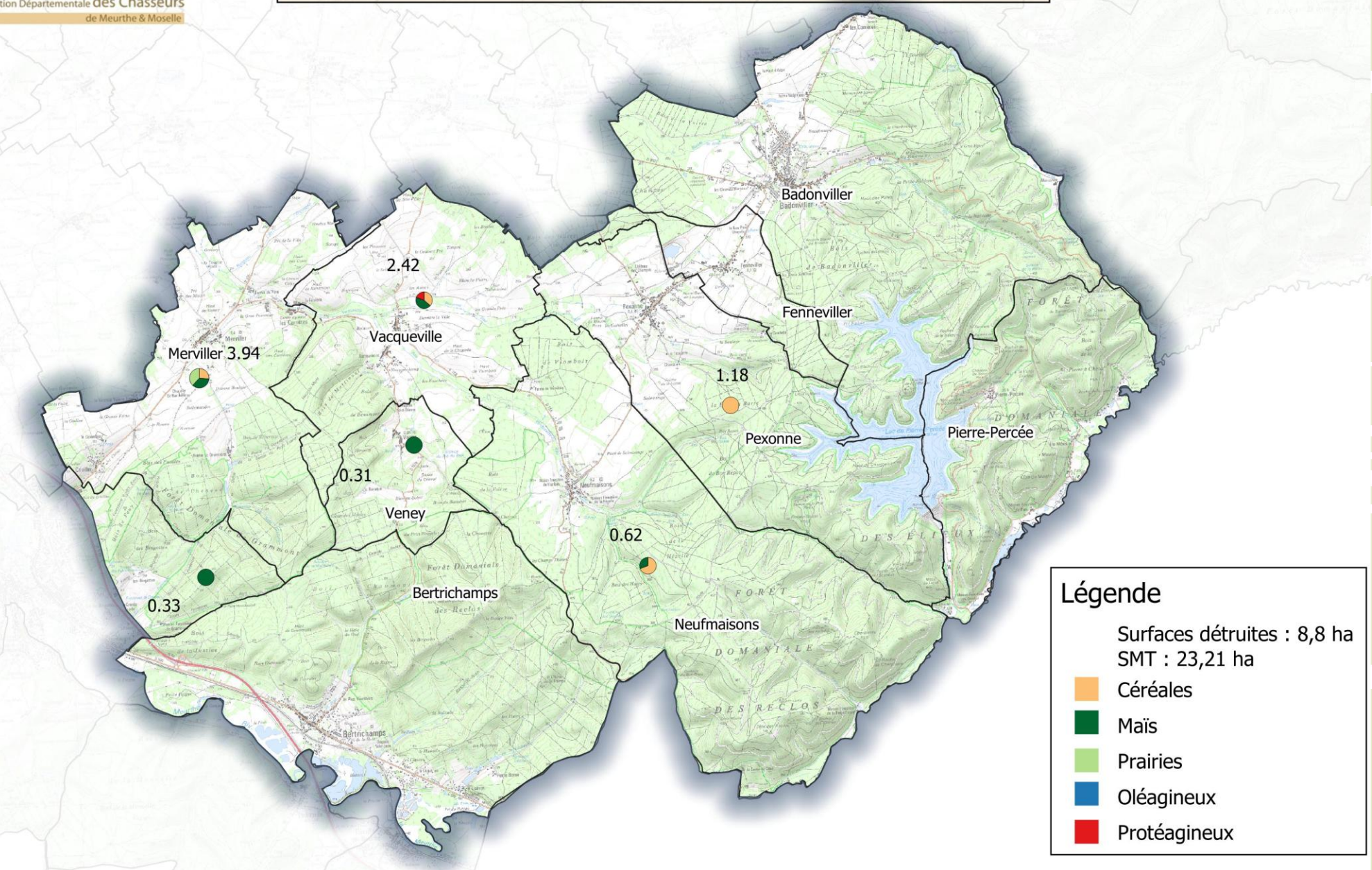

Fédération Départementale des Chasseurs de Meurthe & Moselle

Représentation cartographique des surfaces détruites (cerfs) sur le massif 28 pour 2025

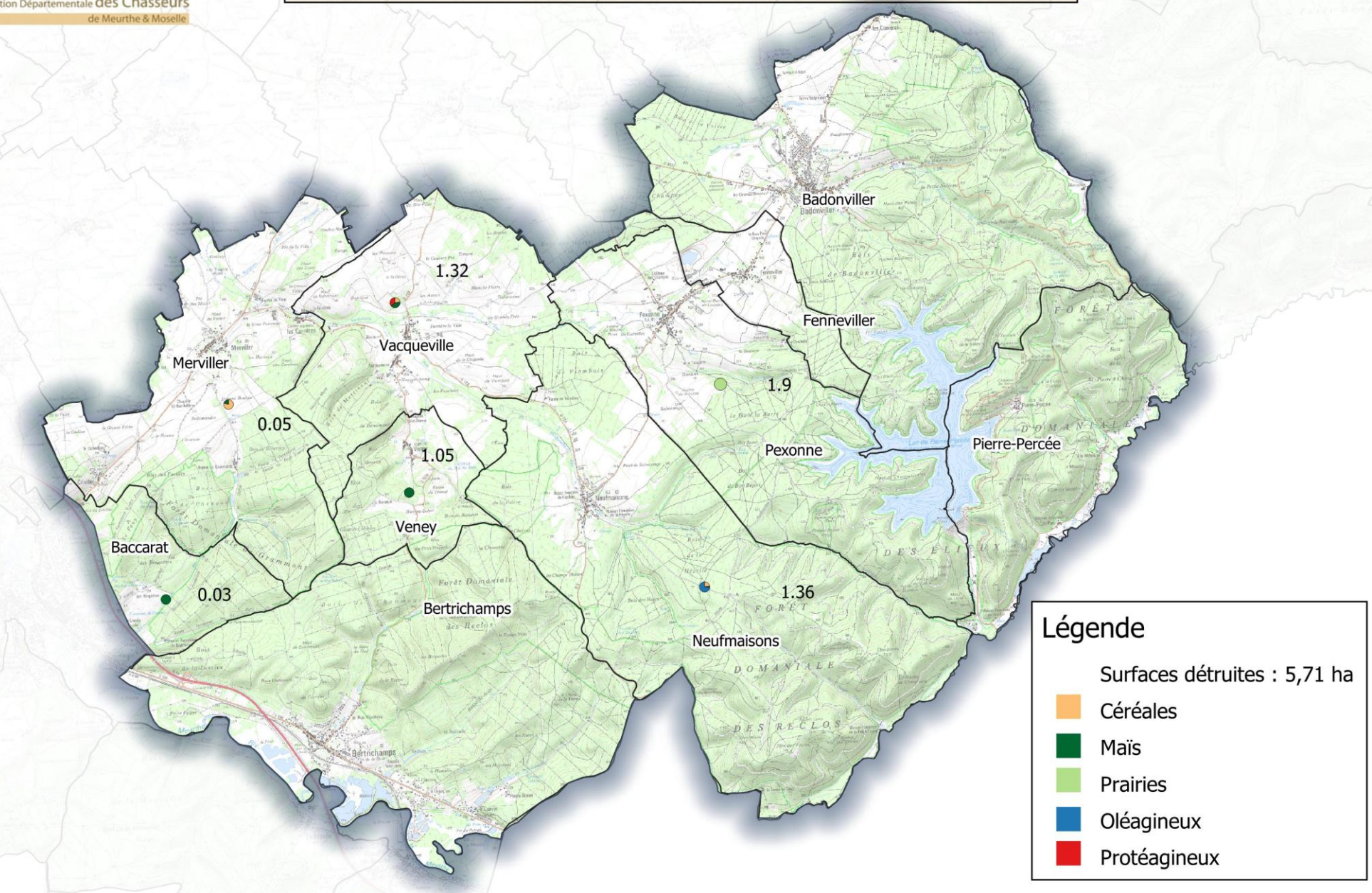

Massif 29

Surface détruite réelle/Surface (ha) maximum détruite tolérée	11,72/8,94

	Céréales	Maïs	Divers	Total (ha)	Total (€)
2024	0,50	6,35	0	6,85	14 771€
2025	4,41	6,23	1,93	12,57 (dont 0,83 de dégâts de cerfs et 0,02 de chevreuils)	18 479 €
Evolution 2024/2025				**+84%**	**+25 %**

% dégâts en ha avant 31/03/2025	15 %

Charges de fonctionnement	Prévention totale en 2025
5 015€	2 828€

Fédération Départementale des Chasseurs de Meurthe & Moselle

Représentation cartographique des surfaces détruites (sangliers) sur le massif 29 pour 2025

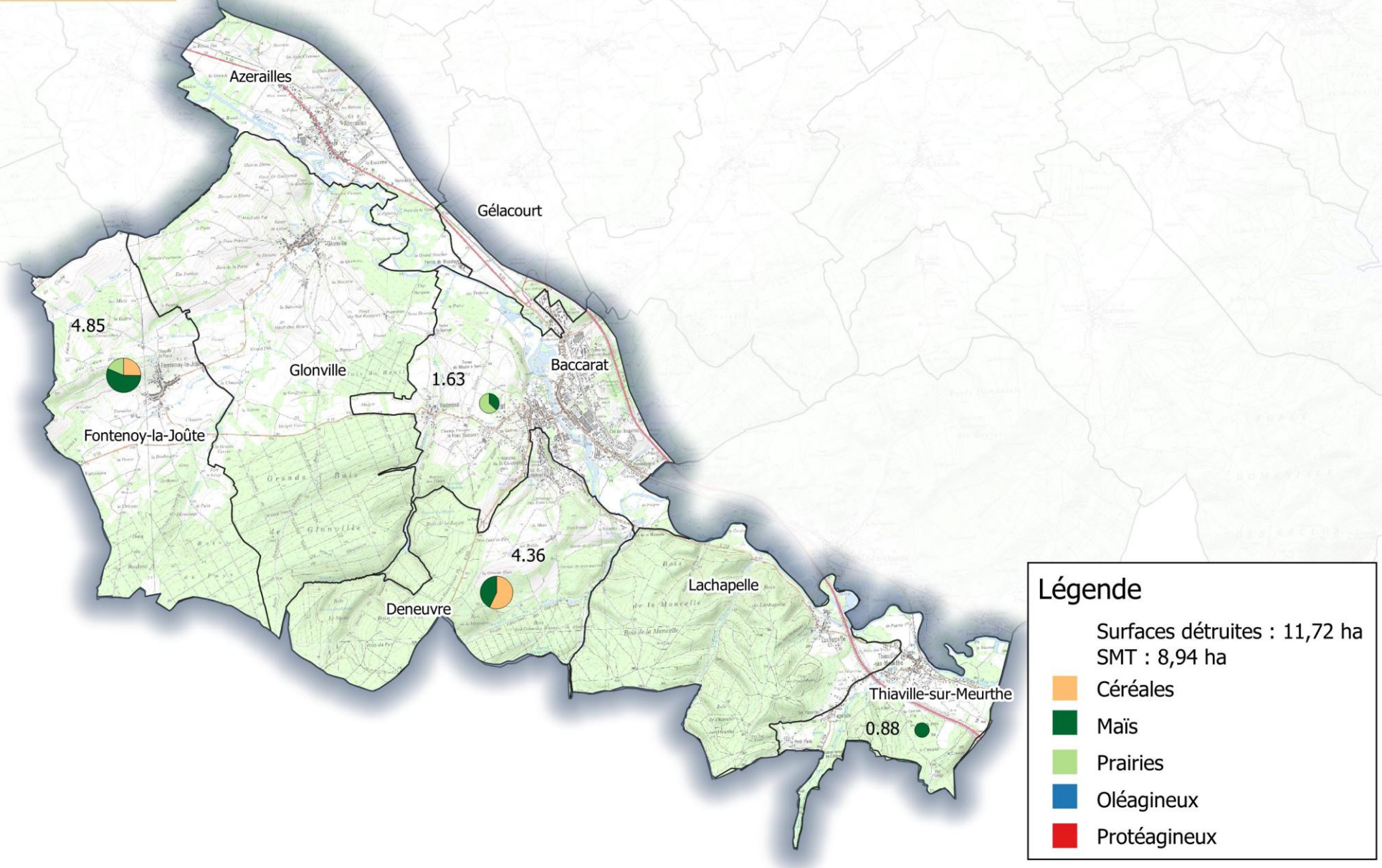

Massif 30

Surface détruite réelle/Surface (ha) maximum détruite tolérée	13,53/15,16

	Céréales	Maïs	Divers	Total (ha)	Total (€)
2024	2,55	20,72	0	23,27 (dont 8,25 cerfs et 0,05 chevreuil)	35 505 €
2025	2,50	16,88	3,96	23,34 (dont 9,79 de cerfs et 0,02 de chevreuils)	31 197€
Evolution 2024/2025				=	**-12 %**

% dégâts en ha avant 31/03/2025	7 %

Charges de fonctionnement	Prévention totale en 2025
8 661 €	8 133€

Fédération Départementale des Chasseurs de Meurthe & Moselle

Représentation cartographique des surfaces détruites (sangliers) sur le massif 30 pour 2025

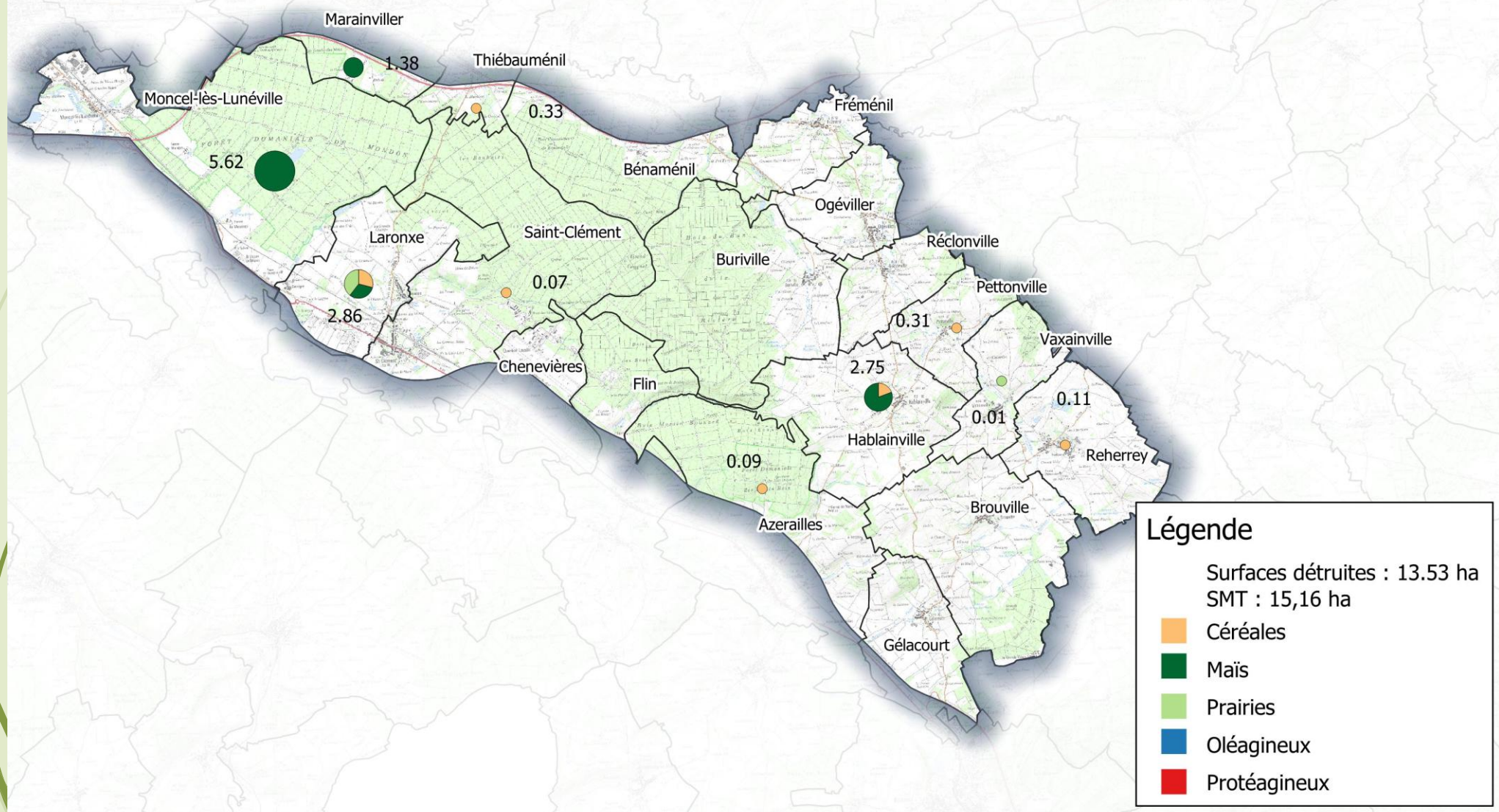

Fédération Départementale des Chasseurs de Meurthe & Moselle

Représentation cartographique des surfaces détruites (cerfs) sur le massif 30 pour 2025

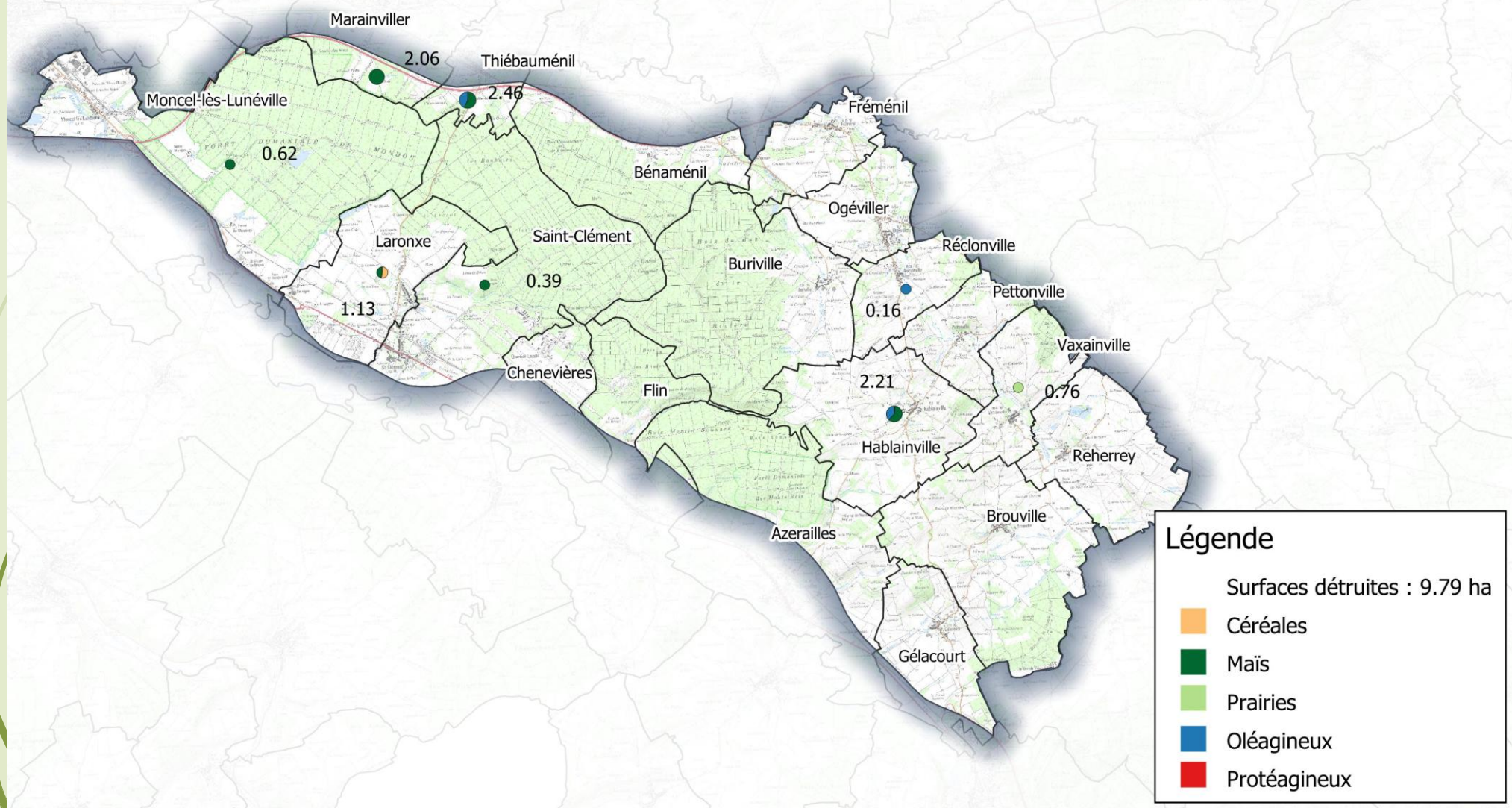

Massif 31

Surface détruite réelle/Surface (ha) maximum détruite tolérée	48,17/15,50

	Céréales	Maïs	Divers	Total (ha)	Total (€)
2024	13,14	26,22	11,67	51,03 (dont 13,44 cerfs + 0,37 chevreuils)	68 971 €
2025	14,31	28,69	16,11	59,11 (dont 10,88 dégâts de cerfs et 0,06 de chevreuils)	76 704 €
Evolution 2023/2024				**+16 %**	**+11 %**

% dégâts en ha avant 31/03/2025	16 %

Charges de fonctionnement	Prévention totale en 2025
8 716 €	12 326€

Fédération Départementale des Chasseurs de Meurthe & Moselle

Représentation cartographique des surfaces détruites (sangliers) sur le massif 31 pour 2025

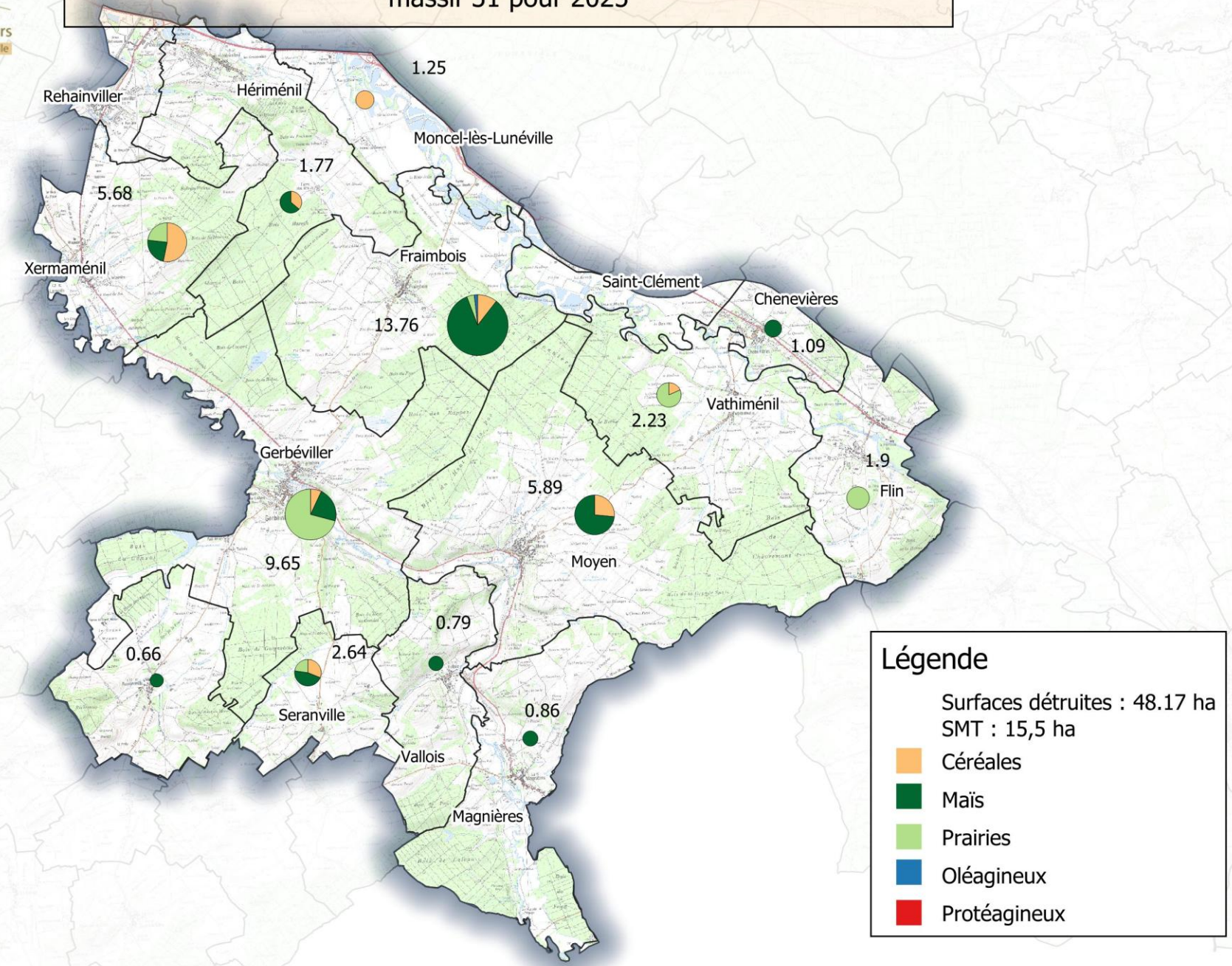

Fédération Départementale des Chasseurs de Meurthe & Moselle

Représentation cartographique des surfaces détruites (cerfs) sur le massif 31 pour 2025

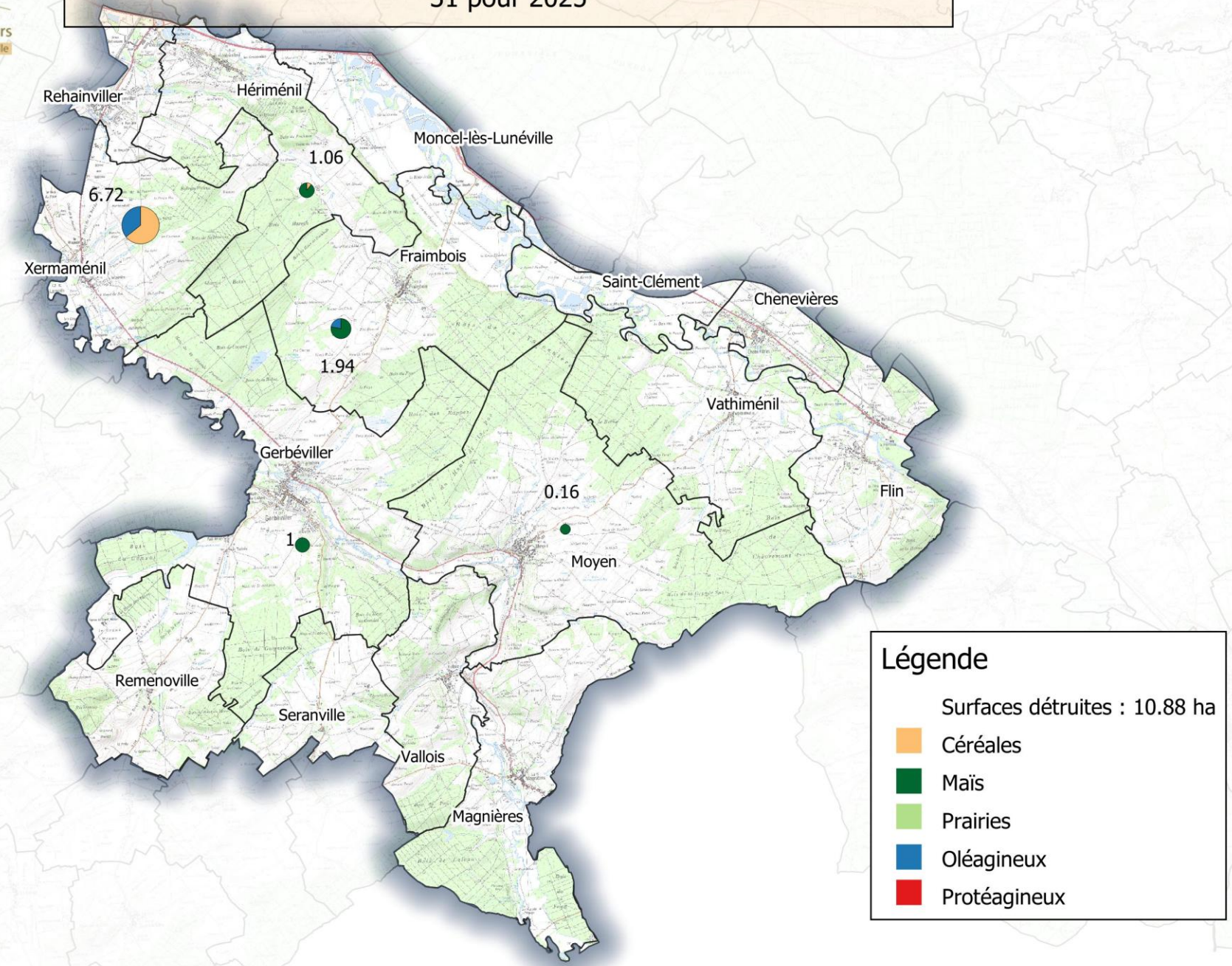

Massif 32

Surface détruite réelle/Surface (ha) maximum détruite tolérée	20,12/8,28

	Céréales	Maïs	Divers	Total (ha)	Total (€)
2024	19,47	5,16	2,44	27,07 (dont 1,79 cerfs + 0,7 chevreuils)	32 932€
2025	7,49	4,27	8,42	20,18 (dont 0,06 de dégâts de cerfs)	23 324€
Evolution 2024/2025				**-25 %**	**-29 %**

% dégâts en ha avant 31/03/2025	12 %

Charges de fonctionnement	Prévention totale en 2025
4 672 €	12 987€

Fédération Départementale des Chasseurs de Meurthe & Moselle

Représentation cartographique des surfaces détruites (sangliers) sur le massif 32 pour 2025

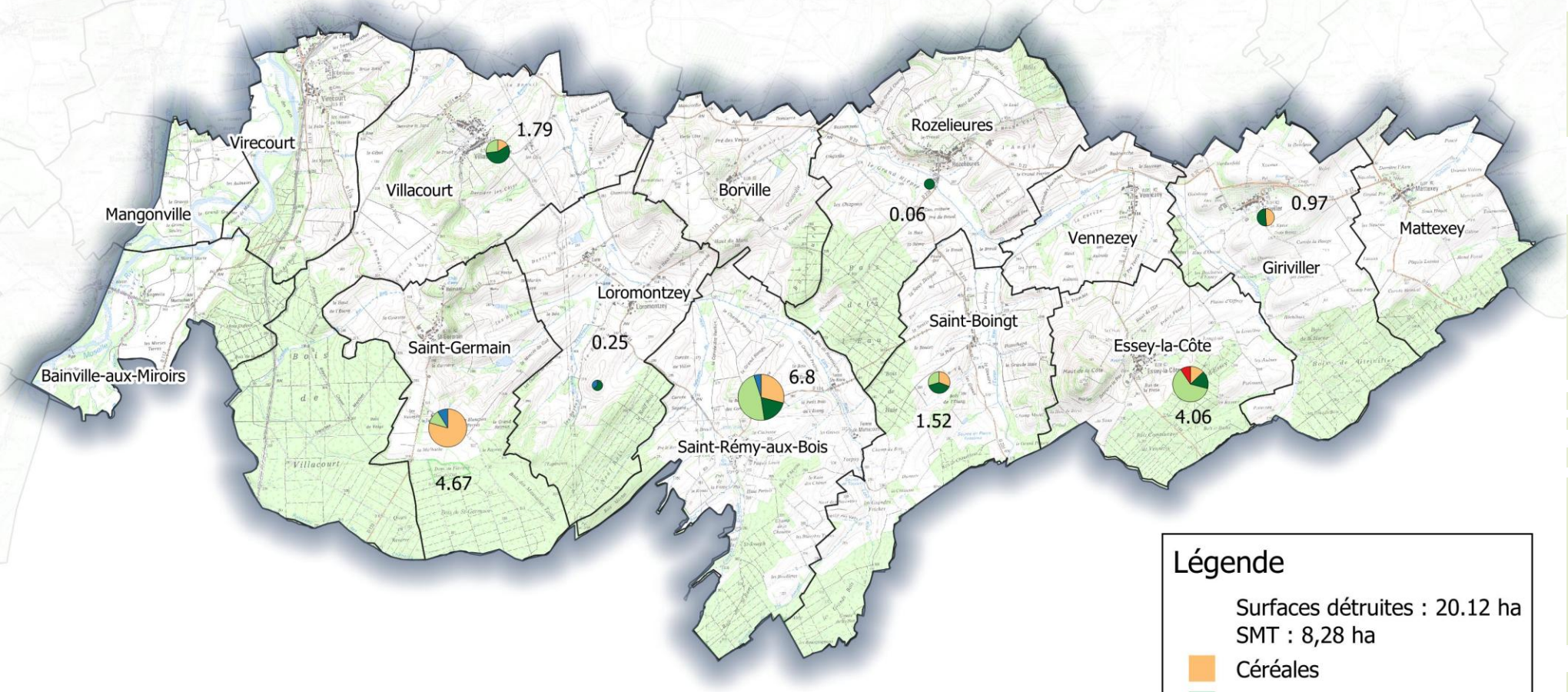

Légende

Surfaces détruites : 20.12 ha
SMT : 8,28 ha

- Céréales
- Maïs
- Prairies
- Oléagineux
- Protéagineux

RAPPEL

Prélèvement sous 48h :

Comme les autres plans de chasse, les GIC ont l'obligation de déclarer les prélèvements sous **48 heures**

Depuis 2024, pour faciliter la saisie du plan de chasse sur lequel a été réalisé le prélèvement, le nom de l'association et du titulaire du plan sont indiqués, ce qui limite considérablement la possibilité d'erreur de saisie

La FDC54 doit connaître les prélèvements par plan, ou par secteur afin de cibler de possibles problématiques de réalisations associées aux dégâts locaux.
SOYEZ RIGOUREUX !

Adhésion-Retrait GIC :

Pour rappel, les adhésions devront être validées par la FDC54 afin de s'assurer de la cohérence géographique de celle-ci, notamment en termes de financement des dégâts

RAPPEL (suite)

Pour les demandes de plans de chasse cette année :

- Aucune demande papier ne sera envoyée
- Un mail explicatif vous a été envoyé semaine dernière
- Demandes à faire avant le 10 Mars 2026
- Les demandes se réaliseront uniquement via le site à travers votre identifiant et votre mot de passe habituels
- Merci de rappeler à vos adhérents de valider leur appartenance à votre GIC lors de leur demande

AVANCEMENT – SDGC 2026-2032

- Fin des réunions de concertation
- Peu de changement par rapport à la version actuelle
- Présentation lors des réunions pré-AG
- Vote à l'Assemblée Générale d'Avril 2026
- Vote avec les partenaires en Juin pour une validité en Juillet 2026

QUESTIONS DIVERSES…

MERCI DE VOTRE ATTENTION !